КАРТА-ПЛАН ТЕРРИТОРИИ

КАРТА-ПЛАН ТЕРРИТОРИИ

Содержание

№ п/п	Разделы карта-плана территории	Номера листов
1	2	3
1	Пояснительная записка	
2	Сведения о пунктах геодезической сети и средствах измерений	
3	Сведения об уточняемых земельных участках	
4	Сведения об уточняемых земельных участках необходимых для исправления реестровых ошибок	
5	Описание местоположения строения на земельном участке	
6	Сведения о строениях необходимые для исправления реестровых ошибок	
7	Схема границ земельных участков	
8	Схема геодезических построений	
9	Акт согласования местоположения границ земельных участков	

Пояснительная записка

1. Сведения о территории выполнения комплексных кадастровых работ: *Республика Дагестан, г Буйнакск. КК 05:44:000011*

(наименование субъекта Российской Федерации, муниципального образования, населенного пункта, уникальные учетные номера кадастровых кварталов, иные сведения, позволяющие определить местоположение территории, на которой выполняются комплексные кадастровые работы, например, наименование садоводческого или огороднического некоммерческого товарищества, гаражного кооператива, элемента планировочной структуры)

2. Основания выполнения комплексных кадастровых работ:

Наименование, дата и номер документа, на основании которого выполняются комплексные кадастровые работы:
Государственный контракт от 27.03.2026 №0420/2026

3. Дата подготовки карты-плана территории *13 июля 2026 г.*

4. Сведения о заказчике(ах) комплексных кадастровых работ:

В отношении юридического лица, органа местного самоуправления муниципального района, муниципального округа или городского округа либо уполномоченного исполнительного органа государственной власти субъекта Российской Федерации:

полное или сокращенное (в случае, если имеется) наименование: *Министерство по земельным и имущественным отношениям Республики Дагестан*
основной государственный регистрационный номер: *1170571008948*
идентификационный номер налогоплательщика: *0572018365*

В отношении физического лица или представителя физических или юридических лиц:

фамилия, имя, отчество (последнее - при наличии): —

КАРТА-ПЛАН ТЕРРИТОРИИ

страховой номер индивидуального лицевого счета в системе обязательного пенсионного страхования Российской Федерации (СНИЛС): —

Наименование и реквизиты документа, подтверждающие полномочия представителя заказчика(ов) комплексных кадастровых работ:
—

Адрес электронной почты (для направления уведомления о результатах внесения сведений в Единый государственный реестр недвижимости): *mio.estate@e-dag.ru*

5. Сведения об исполнителе комплексных кадастровых работ:

Полное или сокращенное (в случае, если имеется) наименование и адрес юридического лица, с которым заключен государственный или муниципальный контракт либо договор подряда на выполнение комплексных кадастровых работ: *Общество с ограниченной ответственностью "ДагестанКадастрСъемка", Республика Дагестан, г.Махачкала, проспект Имама Шамиля, дом 15*

Фамилия, имя, отчество кадастрового инженера (последнее - при наличии): *Хизриев Хизри Газимагомедович* и основной государственный регистрационный номер кадастрового инженера индивидуального предпринимателя (ОГРНИП): —

Страховой номер индивидуального лицевого счета в системе обязательного пенсионного страхования Российской Федерации (СНИЛС) кадастрового инженера: *066-207-575 63*

Уникальный реестровый номер кадастрового инженера в реестре саморегулируемой организации кадастровых инженеров и дата внесения сведений о физическом лице в такой реестр: *НП001866 5 июля 2016 г.*

Полное или (в случае, если имеется) сокращенное наименование саморегулируемой организации кадастровых инженеров, членом которой является кадастровый инженер: *Саморегулируемая организация Ассоциация "Некоммерческое партнерство "Кадастровые инженеры юга"*

Контактный телефон: *88722940068*

Почтовый адрес и адрес электронной почты, по которым осуществляется связь с кадастровым инженером: *Республика Дагестан, г.Махачкала, проспект Имама Шамиля, дом 15, dagkadastr@list.ru*

6. Перечень документов, использованных при подготовке карты-плана территории:

№ п/п	Реквизиты документа				
	Вид	Дата	Номер	Наименование	Иные сведения
1	2	3	4	5	6
1	Выписка из каталога координат геодезических пунктов	01.08.2022	110/9424	Выписка из каталога координат геодезических пунктов	—

КАРТА-ПЛАН ТЕРРИТОРИИ

1	2	3	4	5	6
2	—	05.04.2026	****-***/****-********	Кадастровый план территории	—

7. Пояснения к карте-плану территории:

1. 1. Основания для выполнения комплексных кадастровых работ

Основанием для выполнения комплексных кадастровых работ является договор субподряда №0420/2026 от 27.03.2026 г.
Комплексные кадастровые работы выполнялись на территории г. Буйнакск, Республики Дагестан.
На дату выполнения ККР проект межевания территории и проект планировки территории г. Буйнакск отсутствовал.
Увеличение площади уточняемых земельных участков, в соответствии с пп. 2, 3 ч. 3 ст. 42,8 ФЗ №221 от 24.07.2007 г. "О кадастровой деятельности", допускалось в пределах величины предельного минимального размера земельного участка, установленной на территории г. Буйнакск. Правилами землепользования и застройки муниципального образования г. Буйнакск, Республики Дагестан.

2. 2. Основные сведения

Согласно ПЗЗ "г.Буйнакск", №31/3 от 05.12.2022 г. минимальный размер земельного участка составляет:
для ведения личного подсобного хозяйства - 250 кв.м;
для размещения индивидуального жилого дома - 250 кв.м;
В связи с чем для увеличения площади объектов недвижимости в соответствии с частью 3 ст. 42.8 использован минимальный предельный размер земельного участка в 250 кв. м.

1. Сведения о пунктах геодезической сети:

№ п/п	Вид геодезической сети	Название пункта и тип знака геодезической сети	Система координат пункта геодезической сети	Координаты пункта, м		Дата обследования 13 июля 2026 г.		
						Сведения о состоянии		
				X	Y	наружного знака пункта	центра пункта	марки центра пункта
1	2	3	4	5	6	7	8	9
1	3	Ленинкент, Пирамида	МСК-05, зона 1	218693,47	337700,46	сохранился	сохранился	сохранился
2	4	Карабудахкент, Пирамида	МСК-05, зона 1	187240,91	354049,79	сохранился	сохранился	сохранился
3	3	Буйнакск, Центр	МСК-05, зона 1	202086,69	318893,50	сохранился	сохранился	сохранился

КАРТА-ПЛАН ТЕРРИТОРИИ

Сведения о пунктах геодезической сети и средствах измерений

2. Сведения об использованных средствах измерений:

№ п/п	Наименование и обозначение типа средства измерений - прибора (инструмента, аппаратуры)	Заводской или серийный номер средства измерений	Реквизиты свидетельства о поверке прибора (инструмента, аппаратуры) и (или) срок действия поверки
1	2	3	4
1	GNSS-приёмник спутниковый геодезический многочастотный Javad Triumph-2	00482	С-ГКФ/11-11-2025/480386852 от 11.11.2025 г.
2	GNSS-приёмник спутниковый геодезический многочастотный Javad Triumph-1	03711	С-ГКФ/11-11-2025/480387065 от 11.11.2025 г.

КАРТА-ПЛАН ТЕРРИТОРИИ

Сведения об уточняемых земельных участках

1. Сведения о характерных точках границы уточняемого земельного участка с кадастровым номером 05:11:000011:940 :

Система координат МСК-05 **Зона №** 1

Обозначение характерных точек границ	Координаты, м				Метод определения координат	Формулы, примененные для расчета средней квадратической погрешности определения координат характерных точек границ (M_t), с подставленными в такие формулы значениями и итоговые (вычисленные) значения M_t, м	Описание закрепления точки
	содержатся в Едином государственном реестре недвижимости		определены в результате выполнения комплексных кадастровых работ				
	X	Y	X	Y			
1	2	3	4	5	6	7	8
н272У	—	—	200444,96	317823,38	Метод спутниковых геодезических измерений (определений)	$M_t = \sqrt{\frac{\Delta^2}{n}}$	—
н273У	—	—	200448,15	317840,27	Метод спутниковых геодезических измерений (определений)	$M_t = \sqrt{\frac{\Delta^2}{n}}$	—
н274У	—	—	200434,78	317843,70	Метод спутниковых геодезических измерений (определений)	$M_t = \sqrt{\frac{\Delta^2}{n}}$	—
н275У	—	—	200432,24	317833,51	Метод спутниковых геодезических измерений (определений)	$M_t = \sqrt{\frac{\Delta^2}{n}}$	—
н276У	—	—	200435,59	317832,60	Метод спутниковых геодезических измерений (определений)	$M_t = \sqrt{\frac{\Delta^2}{n}}$	—
н277У	—	—	200434,14	317826,41	Метод спутниковых геодезических	$M_t = \sqrt{\frac{\Delta^2}{n}}$	—

КАРТА-ПЛАН ТЕРРИТОРИИ

Сведения об уточняемых земельных участках

					измерений (определений)		
н272У		—	—	200444,96	317823,38	Метод спутниковых геодезических измерений (определений)	$M_t = \sqrt{\frac{\Delta^2}{n}}$	—

2. Сведения о частях границ уточняемого земельного участка с кадастровым номером 05:11:000011:940 :

Обозначение части границ		Горизонтальное проложение (S), м	Описание прохождения части границ	Сведения о согласовании местоположения границ(согласовано/спорное)
от т.	до т.			
1	2	3	4	5
н272У	н273У	17,19	—	согласовано
н273У	н274У	13,80	—	согласовано
н274У	н275У	10,50	—	согласовано
н275У	н276У	3,47	—	согласовано
н276У	н277У	6,36	—	согласовано
н277У	н272У	11,24	—	согласовано

3. Сведения о характеристиках уточняемого земельного участка с кадастровым номером 05:11:000011:940 :

№ п/п	Наименование характеристик земельного участка	Значение характеристики
1	2	3
1.	Сведения об адресе земельного участка	—
1.1.	Сведения об ином месте нахождения земельного участка, не являющегося объектом адресации, в структурированном виде	—
1.2.	Дополнительные сведения о месте нахождения земельного участка	—
2.	Площадь земельного участка ± величина погрешности определения(вычисления) площади (**Р ± ΔР**), **м^2**	221±—
3.	Формула, примененная для вычисления предельной погрешности определения площади земельного участка, с подставленными значениями и итоговые (вычисленные) значения (**ΔР**), м2	—
4.	Площадь земельного участка согласно сведениям Единого государственного реестра недвижимости (**Ркад**), **м^2**	—
5.	Оценка расхождения **Р** и **Ркад (Р – Ркад), м^2**	—
6.	Предельный минимальный и максимальный размеры земельного участка (**Рмин и Рмакс), м^2**	—
7.	Вид (виды) разрешенного использования	—

КАРТА-ПЛАН ТЕРРИТОРИИ

Сведения об уточняемых земельных участках

1	2	3
7.1.	Дополнительные сведения об использовании земельного участка	—
8.	Кадастровый или иной государственный учетный номер (инвентарный) здания, сооружения, объекта незавершенного строительства, расположенного на земельном участке	—
9.	Сведения о земельных участках (землях общего пользования, территории общего пользования), посредством которых обеспечивается доступ	—
10.	Иные сведения	—

4. Пояснения к сведениям об уточняемом земельном участке с кадастровым номером 05:11:000011:940 :

1.	—

1. Сведения о характерных точках границы уточняемого земельного участка с кадастровым номером 05:44:000019:55 :

Система координат МСК-05 **Зона №** 1

Обозначение характерных точек границ	Координаты, м				Метод определения координат	Формулы, примененные для расчета средней квадратической погрешности определения координат характерных точек границ (M_t), с подставленными в такие формулы значениями и итоговые (вычисленные) значения M_t, м	Описание закрепления точки
	содержатся в Едином государственном реестре недвижимости		определены в результате выполнения комплексных кадастровых работ				
	X	Y	X	Y			
1	2	3	4	5	6	7	8
н265У	—	—	200187,27	317927,68	Метод спутниковых геодезических измерений (определений)	$M_t = \sqrt{\frac{\Delta^2}{n}}$	—
н241У	—	—	200193,20	317950,17	Метод спутниковых геодезических измерений (определений)	$M_t = \sqrt{\frac{\Delta^2}{n}}$	—
н266У	—	—	200184,13	317952,41	Метод спутниковых геодезических измерений	$M_t = \sqrt{\frac{\Delta^2}{n}}$	—

КАРТА-ПЛАН ТЕРРИТОРИИ

Сведения об уточняемых земельных участках

					(определений)		
н267У	—	—	200177,54	317930,04	Метод спутниковых геодезических измерений (определений)	$M_t = \sqrt{\frac{\Delta^2}{n}}$	—
н265У	—	—	200187,27	317927,68	Метод спутниковых геодезических измерений (определений)	$M_t = \sqrt{\frac{\Delta^2}{n}}$	—

2. Сведения о частях границ уточняемого земельного участка с кадастровым номером 05:44:000019:55 :

Обозначение части границ		Горизонтальное проложение (S), м	Описание прохождения части границ	Сведения о согласовании местоположения границ(согласовано/спорное)
от т.	до т.			
1	2	3	4	5
н265У	н241У	23,26	—	согласовано
н241У	н266У	9,34	—	согласовано
н266У	н267У	23,32	—	согласовано
н267У	н265У	10,01	—	согласовано

3. Сведения о характеристиках уточняемого земельного участка с кадастровым номером 05:44:000019:55 :

№ п/п	Наименование характеристик земельного участка	Значение характеристики
1	2	3
1.	Сведения об адресе земельного участка	—
1.1.	Сведения об ином месте нахождения земельного участка, не являющегося объектом адресации, в структурированном виде	—
1.2.	Дополнительные сведения о месте нахождения земельного участка	—
2.	Площадь земельного участка ± величина погрешности определения(вычисления) площади (**Р ± ΔР**), **м^2**	225±—
3.	Формула, примененная для вычисления предельной погрешности определения площади земельного участка, с подставленными значениями и итоговые (вычисленные) значения (**ΔР**), м2	—
4.	Площадь земельного участка согласно сведениям Единого государственного реестра недвижимости (**Ркад**), **м^2**	—
5.	Оценка расхождения **Р** и **Ркад (Р – Ркад), м^2**	—
6.	Предельный минимальный и максимальный размеры земельного участка (**Рмин и Рмакс), м^2**	—

КАРТА-ПЛАН ТЕРРИТОРИИ

Сведения об уточняемых земельных участках

1	2	3
7.	Вид (виды) разрешенного использования	—
7.1.	Дополнительные сведения об использовании земельного участка	—
8.	Кадастровый или иной государственный учетный номер (инвентарный) здания, сооружения, объекта незавершенного строительства, расположенного на земельном участке	05:44:000011:672
9.	Сведения о земельных участках (землях общего пользования, территории общего пользования), посредством которых обеспечивается доступ	—
10.	Иные сведения	—

4. Пояснения к сведениям об уточняемом земельном участке с кадастровым номером 05:44:000019:55 :

1.	—

КАРТА-ПЛАН ТЕРРИТОРИИ

Сведения об уточняемых земельных участках, необходимые для исправления реестровых ошибок в сведениях о местоположении их границ

1. Сведения о характерных точках границ уточняемого земельного участка с кадастровым номером 05:44:000000:4599

Система координат МСК-05 **Зона № 1**

Обозначение характерных точек границ	Координаты, м				Метод определения координат	Формулы, примененные для расчета средней квадратической погрешности определения координат характерных точек границ (M_t), с подставленными в такие формулы значениями и итоговые (вычисленные) значения M_t, м	Описание закрепления точки
	содержатся в Едином государственном реестре недвижимости		определены в результате выполнения комплексных кадастровых работ				
	X	Y	X	Y			
1	2	3	4	5	6	7	8
н240У	—	—	200206,38	317923,03	Метод спутниковых геодезических измерений (определений)	$M_t = \sqrt{\frac{\Delta^2}{n}}$	—
н239У	—	—	200212,23	317945,14	Метод спутниковых геодезических измерений (определений)	$M_t = \sqrt{\frac{\Delta^2}{n}}$	—
н241У	—	—	200193,20	317950,17	Метод спутниковых геодезических измерений (определений)	$M_t = \sqrt{\frac{\Delta^2}{n}}$	—
н242У	—	—	200187,27	317927,68	Метод спутниковых геодезических измерений (определений)	$M_t = \sqrt{\frac{\Delta^2}{n}}$	—
1	200207,15	317922,43	—	—	Метод спутниковых геодезических измерений (определений)	$M_t = \sqrt{\frac{\Delta^2}{n}}$	—
2	200213,00	317944,54	—	—	Метод спутниковых геодезических измерений	$M_t = \sqrt{\frac{\Delta^2}{n}}$	—

КАРТА-ПЛАН ТЕРРИТОРИИ

Сведения об уточняемых земельных участках, необходимые для исправления реестровых ошибок в сведениях о местоположении их границ

					(определений)		
3	200193,97	317949,57	—	—	Метод спутниковых геодезических измерений (определений)	$M_t = \sqrt{\frac{\Delta^2}{n}}$	—
4	200188,12	317927,46	—	—	Метод спутниковых геодезических измерений (определений)	$M_t = \sqrt{\frac{\Delta^2}{n}}$	—
н240У	—	—	200206,38	317923,03	Метод спутниковых геодезических измерений (определений)	$M_t = \sqrt{\frac{\Delta^2}{n}}$	—

2. Сведения о частях границ уточняемого земельного участка с кадастровым номером 05:44:000000:4599

Обозначение части границ		Горизонтальное проложение (S), м	Описание прохождения части границ	Сведения о согласовании местоположения границ(согласовано/спорное)
от т.	до т.			
1	2	3	4	5
н240У	н239У	22,87	—	согласовано
н239У	н241У	19,68	—	согласовано
н241У	н242У	23,26	—	согласовано
н242У	н240У	19,67	—	согласовано

3. Характеристики уточняемого земельного участка с кадастровым номером 05:44:000000:4599

№ п/п	Наименование характеристик земельного участка	Значение характеристики
1	2	3
1.	Сведения об адресе земельного участка	Российская Федерация, Республика Дагестан, г Буйнакск, ул. Ломоносова, з/у 25 (уникальный номер в ГАР: 1ab16c15-4718-4170-a9f7-bb8d7472730d)
1.1.	Сведения об ином месте нахождения земельного участка, не являющегося объектом адресации, в структурированном виде	—
1.2.	Дополнительные сведения о месте нахождения земельного участка	—
2.	Площадь земельного участка ± величина погрешности определения(вычисления) площади (**Р ± ΔР**), **м^2**	454±7

КАРТА-ПЛАН ТЕРРИТОРИИ

Сведения об уточняемых земельных участках, необходимые для исправления реестровых ошибок в сведениях о местоположении их границ

1	2	3
3.	Формула, примененная для вычисления предельной погрешности определения площади земельного участка, с подставленными значениями и итоговые (вычисленные) значения (**ΔР**), м2	$\Delta P = 3{,}5 \cdot M_t \cdot \sqrt{P_{док}} = 3{,}5 \cdot 0{,}10 \cdot \sqrt{450} = 7$
4.	Площадь земельного участка согласно сведениям Единого государственного реестра недвижимости (**Ркад**), **м^2**	450
5.	Оценка расхождения **Р** и **Ркад (Р – Ркад), м^2**	4
6.	Предельный минимальный и максимальный размеры земельного участка (**Рмин и Рмакс), м^2**	—
7.	Кадастровый или иной государственный учетный номер (инвентарный) здания, сооружения, объекта незавершенного строительства, расположенного на земельном участке	05:44:000011:650
8.	Вид (виды) разрешенного использования	Для индивидуальной жилой застройки
8.1.	Дополнительные сведения об использовании земельного участка	—
9.	Сведения о земельных участках (землях общего пользования, территории общего пользования), посредством которых обеспечивается доступ	—
10.	Иные сведения	—

4. Пояснения к сведениям об уточняемом земельном участке с кадастровым номером 05:44:000000:4599 :

1.	—

1. Сведения о характерных точках границ уточняемого земельного участка с кадастровым номером 05:44:000011:1

Система координат МСК-05 **Зона №** 1

Обозначение характерных точек границ	Координаты, м				Метод определения координат	Формулы, примененные для расчета средней квадратической погрешности определения координат характерных точек границ (M_t), с подставленными в такие формулы значениями и итоговые (вычисленные) значения M_t, м	Описание закрепления точки
	содержатся в Едином государственном реестре недвижимости		определены в результате выполнения комплексных кадастровых работ				
	X	Y	X	Y			
1	2	3	4	5	6	7	8
н1У	—	—	200392,30	317652,65	Метод спутниковых геодезических измерений	$M_t = \sqrt{\frac{\Delta^2}{n}}$	—

КАРТА-ПЛАН ТЕРРИТОРИИ

Сведения об уточняемых земельных участках, необходимые для исправления реестровых ошибок в сведениях о местоположении их границ

					(определений)		
н2У	—	—	200421,43	317687,19	Метод спутниковых геодезических измерений (определений)	$M_t = \sqrt{\frac{\Delta^2}{n}}$	—
н3У	—	—	200413,55	317690,43	Метод спутниковых геодезических измерений (определений)	$M_t = \sqrt{\frac{\Delta^2}{n}}$	—
н4У	—	—	200416,94	317707,48	Метод спутниковых геодезических измерений (определений)	$M_t = \sqrt{\frac{\Delta^2}{n}}$	—
н5У	—	—	200414,82	317707,86	Метод спутниковых геодезических измерений (определений)	$M_t = \sqrt{\frac{\Delta^2}{n}}$	—
н6У	—	—	200410,26	317708,47	Метод спутниковых геодезических измерений (определений)	$M_t = \sqrt{\frac{\Delta^2}{n}}$	—
н7У	—	—	200407,71	317711,92	Метод спутниковых геодезических измерений (определений)	$M_t = \sqrt{\frac{\Delta^2}{n}}$	—
н8У	—	—	200376,78	317721,76	Метод спутниковых геодезических измерений (определений)	$M_t = \sqrt{\frac{\Delta^2}{n}}$	—
н9У	—	—	200368,57	317691,05	Метод спутниковых геодезических измерений (определений)	$M_t = \sqrt{\frac{\Delta^2}{n}}$	—

КАРТА-ПЛАН ТЕРРИТОРИИ

Сведения об уточняемых земельных участках, необходимые для исправления реестровых ошибок в сведениях о местоположении их границ

н10У	—	—	200360,65	317660,58	Метод спутниковых геодезических измерений (определений)	$M_t = \sqrt{\frac{\Delta^2}{n}}$	—
9	200409,27	317671,50	—	—	Метод спутниковых геодезических измерений (определений)	$M_t = \sqrt{\frac{\Delta^2}{n}}$	—
10	200409,40	317671,66	—	—	Метод спутниковых геодезических измерений (определений)	$M_t = \sqrt{\frac{\Delta^2}{n}}$	—
11	200421,09	317686,69	—	—	Метод спутниковых геодезических измерений (определений)	$M_t = \sqrt{\frac{\Delta^2}{n}}$	—
12	200415,20	317689,74	—	—	Метод спутниковых геодезических измерений (определений)	$M_t = \sqrt{\frac{\Delta^2}{n}}$	—
13	200413,55	317690,43	—	—	Метод спутниковых геодезических измерений (определений)	$M_t = \sqrt{\frac{\Delta^2}{n}}$	—
14	200414,82	317707,86	—	—	Метод спутниковых геодезических измерений (определений)	$M_t = \sqrt{\frac{\Delta^2}{n}}$	—
15	200410,01	317708,69	—	—	Метод спутниковых геодезических измерений (определений)	$M_t = \sqrt{\frac{\Delta^2}{n}}$	—
16	200407,54	317712,28	—	—	Метод спутниковых геодезических	$M_t = \sqrt{\frac{\Delta^2}{n}}$	—

КАРТА-ПЛАН ТЕРРИТОРИИ

Сведения об уточняемых земельных участках, необходимые для исправления реестровых ошибок в сведениях о местоположении их границ

					измерений (определений)		
17	200376,49	317721,46	—	—	Метод спутниковых геодезических измерений (определений)	$M_t = \sqrt{\frac{\Delta^2}{n}}$	—
18	200360,55	317660,33	—	—	Метод спутниковых геодезических измерений (определений)	$M_t = \sqrt{\frac{\Delta^2}{n}}$	—
19	200392,42	317652,90	—	—	Метод спутниковых геодезических измерений (определений)	$M_t = \sqrt{\frac{\Delta^2}{n}}$	—
н1У	—	—	200392,30	317652,65	Метод спутниковых геодезических измерений (определений)	$M_t = \sqrt{\frac{\Delta^2}{n}}$	—

2. Сведения о частях границ уточняемого земельного участка с кадастровым номером 05:44:000011:1

Обозначение части границ		Горизонтальное проложение (S), м	Описание прохождения части границ	Сведения о согласовании местоположения границ(согласовано/спорное)
от т.	до т.			
1	2	3	4	5
н1У	н2У	45,18	—	согласовано
н2У	н3У	8,52	—	согласовано
н3У	н4У	17,38	—	согласовано
н4У	н5У	2,15	—	согласовано
н5У	н6У	4,60	—	согласовано
н6У	н7У	4,29	—	согласовано
н7У	н8У	32,46	—	согласовано
н8У	н9У	31,79	—	согласовано
н9У	н10У	31,48	—	согласовано
н10У	н1У	32,63	—	согласовано

Лист №

КАРТА-ПЛАН ТЕРРИТОРИИ

Сведения об уточняемых земельных участках, необходимые для исправления реестровых ошибок в сведениях о местоположении их границ

3. Характеристики уточняемого земельного участка с кадастровым номером 05:44:000011:1

№ п/п	Наименование характеристик земельного участка	Значение характеристики
1	2	3
1.	Сведения об адресе земельного участка	—
1.1.	Сведения об ином месте нахождения земельного участка, не являющегося объектом адресации, в структурированном виде	Республика Дагестан, г. Буйнакск, ул. Чехова, №2
1.2.	Дополнительные сведения о месте нахождения земельного участка	—
2.	Площадь земельного участка ± величина погрешности определения(вычисления) площади (**Р ± ΔР**), **м^2**	2626±18
3.	Формула, примененная для вычисления предельной погрешности определения площади земельного участка, с подставленными значениями и итоговые (вычисленные) значения (**ΔР**), м2	$\Delta P = 3{,}5 \cdot M_t \cdot \sqrt{P_{док}} = 3{,}5 \cdot 0{,}10 \cdot \sqrt{2626} = 18$
4.	Площадь земельного участка согласно сведениям Единого государственного реестра недвижимости (**Ркад**), **м^2**	2626
5.	Оценка расхождения **Р** и **Ркад (Р – Ркад), м^2**	0
6.	Предельный минимальный и максимальный размеры земельного участка (**Рмин и Рмакс), м^2**	—
7.	Кадастровый или иной государственный учетный номер (инвентарный) здания, сооружения, объекта незавершенного строительства, расположенного на земельном участке	—
8.	Вид (виды) разрешенного использования	Под малоэтажную жилую застройку
8.1.	Дополнительные сведения об использовании земельного участка	—
9.	Сведения о земельных участках (землях общего пользования, территории общего пользования), посредством которых обеспечивается доступ	—
10.	Иные сведения	—

4. Пояснения к сведениям об уточняемом земельном участке с кадастровым номером 05:44:000011:1 :

1.	—

1. Сведения о характерных точках границ уточняемого земельного участка с кадастровым номером 05:44:000011:2

Система координат МСК-05 **Зона №** 1

КАРТА-ПЛАН ТЕРРИТОРИИ

Сведения об уточняемых земельных участках, необходимые для исправления реестровых ошибок в сведениях о местоположении их границ

Обозначение характерных точек границ	Координаты, м				Метод определения координат	Формулы, примененные для расчета средней квадратической погрешности определения координат характерных точек границ (M_t), с подставленными в такие формулы значениями и итоговые (вычисленные) значения M_t, м	Описание закрепления точки
	содержатся в Едином государственном реестре недвижимости		определены в результате выполнения комплексных кадастровых работ				
	X	Y	X	Y			
1	2	3	4	5	6	7	8
н179У	—	—	200258,01	317847,74	Метод спутниковых геодезических измерений (определений)	$M_t = \sqrt{\frac{\Delta^2}{n}}$	—
н180У	—	—	200263,23	317870,08	Метод спутниковых геодезических измерений (определений)	$M_t = \sqrt{\frac{\Delta^2}{n}}$	—
н181У	—	—	200254,61	317872,12	Метод спутниковых геодезических измерений (определений)	$M_t = \sqrt{\frac{\Delta^2}{n}}$	—
н182У	—	—	200248,72	317850,34	Метод спутниковых геодезических измерений (определений)	$M_t = \sqrt{\frac{\Delta^2}{n}}$	—
80	200258,17	317847,54	—	—	Метод спутниковых геодезических измерений (определений)	$M_t = \sqrt{\frac{\Delta^2}{n}}$	—
81	200264,31	317869,34	—	—	Метод спутниковых геодезических измерений (определений)	$M_t = \sqrt{\frac{\Delta^2}{n}}$	—

КАРТА-ПЛАН ТЕРРИТОРИИ

Сведения об уточняемых земельных участках, необходимые для исправления реестровых ошибок в сведениях о местоположении их границ

82	200254,55	317871,45	—	—	Метод спутниковых геодезических измерений (определений)	$M_t = \sqrt{\frac{\Delta^2}{n}}$	—
83	200249,84	317849,59	—	—	Метод спутниковых геодезических измерений (определений)	$M_t = \sqrt{\frac{\Delta^2}{n}}$	—
н179У	—	—	200258,01	317847,74	Метод спутниковых геодезических измерений (определений)	$M_t = \sqrt{\frac{\Delta^2}{n}}$	—

2. Сведения о частях границ уточняемого земельного участка с кадастровым номером 05:44:000011:2

Обозначение части границ		Горизонтальное проложение (S), м	Описание прохождения части границ	Сведения о согласовании местоположения границ(согласовано/спорное)
от т.	до т.			
1	2	3	4	5
н179У	н180У	22,94	—	согласовано
н180У	н181У	8,86	—	согласовано
н181У	н182У	22,56	—	согласовано
н182У	н179У	9,65	—	согласовано

3. Характеристики уточняемого земельного участка с кадастровым номером 05:44:000011:2

№ п/п	Наименование характеристик земельного участка	Значение характеристики
1	2	3
1.	Сведения об адресе земельного участка	—
1.1.	Сведения об ином месте нахождения земельного участка, не являющегося объектом адресации, в структурированном виде	Дагестан респ, г Буйнакск, ул Л.Толстого, №17
1.2.	Дополнительные сведения о месте нахождения земельного участка	—
2.	Площадь земельного участка ± величина погрешности определения(вычисления) площади (**Р ± ΔР**), **м^2**	210±5
3.	Формула, примененная для вычисления предельной погрешности определения площади земельного участка, с подставленными значениями и итоговые (вычисленные) значения (**ΔР**), м2	$\Delta P = 3,5 \cdot M_t \cdot \sqrt{P_{док}} = 3,5 \cdot 0,10 \cdot \sqrt{209} = 5$
4.	Площадь земельного участка согласно сведениям Единого	209

КАРТА-ПЛАН ТЕРРИТОРИИ

Сведения об уточняемых земельных участках, необходимые для исправления реестровых ошибок в сведениях о местоположении их границ

1	2	3
	государственного реестра недвижимости (**Ркад**), **м²**	
5.	Оценка расхождения **Р** и **Ркад (Р – Ркад), м²**	1
6.	Предельный минимальный и максимальный размеры земельного участка (**Рмин и Рмакс), м²**	—
7.	Кадастровый или иной государственный учетный номер (инвентарный) здания, сооружения, объекта незавершенного строительства, расположенного на земельном участке	05:44:000011:417
8.	Вид (виды) разрешенного использования	эксплуатация и обслуживание жилого дома
8.1.	Дополнительные сведения об использовании земельного участка	—
9.	Сведения о земельных участках (землях общего пользования, территории общего пользования), посредством которых обеспечивается доступ	—
10.	Иные сведения	—

4. Пояснения к сведениям об уточняемом земельном участке с кадастровым номером 05:44:000011:2 :

1.	—

1. Сведения о характерных точках границ уточняемого земельного участка с кадастровым номером 05:44:000011:5

Система координат МСК-05 **Зона № 1**

Обозначение характерных точек границ	Координаты, м				Метод определения координат	Формулы, примененные для расчета средней квадратической погрешности определения координат характерных точек границ (M_t), с подставленными в такие формулы значениями и итоговые (вычисленные) значения M_t, м	Описание закрепления точки
	содержатся в Едином государственном реестре недвижимости		определены в результате выполнения комплексных кадастровых работ				
	X	Y	X	Y			
1	2	3	4	5	6	7	8
н198У	—	—	200215,85	317882,52	Метод спутниковых геодезических измерений (определений)	$M_t = \sqrt{\frac{\Delta^2}{n}}$	—
н197У	—	—	200221,37	317904,83	Метод спутниковых геодезических измерений	$M_t = \sqrt{\frac{\Delta^2}{n}}$	—

КАРТА-ПЛАН ТЕРРИТОРИИ

Сведения об уточняемых земельных участках, необходимые для исправления реестровых ошибок в сведениях о местоположении их границ

					(определений)		
н200У	—	—	200202,94	317909,82	Метод спутниковых геодезических измерений (определений)	$M_t = \sqrt{\frac{\Delta^2}{n}}$	—
н201У	—	—	200196,12	317887,66	Метод спутниковых геодезических измерений (определений)	$M_t = \sqrt{\frac{\Delta^2}{n}}$	—
н202У	—	—	200205,89	317885,44	Метод спутниковых геодезических измерений (определений)	$M_t = \sqrt{\frac{\Delta^2}{n}}$	—
6	200203,79	317908,67	—	—	Метод спутниковых геодезических измерений (определений)	$M_t = \sqrt{\frac{\Delta^2}{n}}$	—
5	200197,37	317887,03	—	—	Метод спутниковых геодезических измерений (определений)	$M_t = \sqrt{\frac{\Delta^2}{n}}$	—
182	200216,51	317881,36	—	—	Метод спутниковых геодезических измерений (определений)	$M_t = \sqrt{\frac{\Delta^2}{n}}$	—
181	200222,88	317903,04	—	—	Метод спутниковых геодезических измерений (определений)	$M_t = \sqrt{\frac{\Delta^2}{n}}$	—
н198У	—	—	200215,85	317882,52	Метод спутниковых геодезических измерений (определений)	$M_t = \sqrt{\frac{\Delta^2}{n}}$	—

КАРТА-ПЛАН ТЕРРИТОРИИ

Сведения об уточняемых земельных участках, необходимые для исправления реестровых ошибок в сведениях о местоположении их границ

2. Сведения о частях границ уточняемого земельного участка с кадастровым номером 05:44:000011:5

Обозначение части границ		Горизонтальное проложение (S), м	Описание прохождения части границ	Сведения о согласовании местоположения границ(согласовано/спорное)
от т.	до т.			
1	2	3	4	5
н198У	н197У	22,98	—	согласовано
н197У	н200У	19,09	—	согласовано
н200У	н201У	23,19	—	согласовано
н201У	н202У	10,02	—	согласовано
н202У	н198У	10,38	—	согласовано

3. Характеристики уточняемого земельного участка с кадастровым номером 05:44:000011:5

№ п/п	Наименование характеристик земельного участка	Значение характеристики
1	2	3
1.	Сведения об адресе земельного участка	—
1.1.	Сведения об ином месте нахождения земельного участка, не являющегося объектом адресации, в структурированном виде	Республика Дагестан, г. Буйнакск, ул. Ломоносова, д. №24
1.2.	Дополнительные сведения о месте нахождения земельного участка	—
2.	Площадь земельного участка ± величина погрешности определения(вычисления) площади (**Р ± ΔР**), **м^2**	452±7
3.	Формула, примененная для вычисления предельной погрешности определения площади земельного участка, с подставленными значениями и итоговые (вычисленные) значения (**ΔР**), м2	$\Delta P = 3,5 \cdot M_t \cdot \sqrt{P_{док}} = 3,5 \cdot 0,10 \cdot \sqrt{450} = 7$
4.	Площадь земельного участка согласно сведениям Единого государственного реестра недвижимости (**Ркад**), **м^2**	450
5.	Оценка расхождения **Р** и **Ркад (Р – Ркад), м^2**	2
6.	Предельный минимальный и максимальный размеры земельного участка (**Рмин и Рмакс), м^2**	—
7.	Кадастровый или иной государственный учетный номер (инвентарный) здания, сооружения, объекта незавершенного строительства, расположенного на земельном участке	—
8.	Вид (виды) разрешенного использования	Под жилую застройку Индивидуальную
8.1.	Дополнительные сведения об использовании земельного участка	—
9.	Сведения о земельных участках (землях общего пользования, территории	—

КАРТА-ПЛАН ТЕРРИТОРИИ

Сведения об уточняемых земельных участках, необходимые для исправления реестровых ошибок в сведениях о местоположении их границ

1	2	3
	общего пользования), посредством которых обеспечивается доступ	
10.	Иные сведения	—

4. Пояснения к сведениям об уточняемом земельном участке с кадастровым номером 05:44:000011:5 :

1.	—

1. Сведения о характерных точках границ уточняемого земельного участка с кадастровым номером 05:44:000011:8

Система координат МСК-05 **Зона №** 1

Обозначение характерных точек границ	Координаты, м				Метод определения координат	Формулы, примененные для расчета средней квадратической погрешности определения координат характерных точек границ (M_t), с подставленными в такие формулы значениями и итоговые (вычисленные) значения M_t, м	Описание закрепления точки
	содержатся в Едином государственном реестре недвижимости		определены в результате выполнения комплексных кадастровых работ				
	X	Y	X	Y			
1	2	3	4	5	6	7	8
н87У	—	—	200117,04	317805,50	Метод спутниковых геодезических измерений (определений)	$M_t = \sqrt{\frac{\Delta^2}{n}}$	—
н85У	—	—	200125,41	317835,58	Метод спутниковых геодезических измерений (определений)	$M_t = \sqrt{\frac{\Delta^2}{n}}$	—
н88У	—	—	200111,40	317838,57	Метод спутниковых геодезических измерений (определений)	$M_t = \sqrt{\frac{\Delta^2}{n}}$	—
н89У	—	—	200103,36	317808,64	Метод спутниковых геодезических измерений (определений)	$M_t = \sqrt{\frac{\Delta^2}{n}}$	—

КАРТА-ПЛАН ТЕРРИТОРИИ

Сведения об уточняемых земельных участках, необходимые для исправления реестровых ошибок в сведениях о местоположении их границ

258	200112,71	317836,31	—	—	Метод спутниковых геодезических измерений (определений)	$M_t = \sqrt{\frac{\Delta^2}{n}}$	—
259	200105,38	317807,22	—	—	Метод спутниковых геодезических измерений (определений)	$M_t = \sqrt{\frac{\Delta^2}{n}}$	—
260	200118,83	317804,81	—	—	Метод спутниковых геодезических измерений (определений)	$M_t = \sqrt{\frac{\Delta^2}{n}}$	—
261	200126,15	317833,86	—	—	Метод спутниковых геодезических измерений (определений)	$M_t = \sqrt{\frac{\Delta^2}{n}}$	—
н87У	—	—	200117,04	317805,50	Метод спутниковых геодезических измерений (определений)	$M_t = \sqrt{\frac{\Delta^2}{n}}$	—

2. Сведения о частях границ уточняемого земельного участка с кадастровым номером 05:44:000011:8

Обозначение части границ		Горизонтальное проложение (S), м	Описание прохождения части границ	Сведения о согласовании местоположения границ(согласовано/спорное)
от т.	до т.			
1	2	3	4	5
н87У	н85У	31,22	—	согласовано
н85У	н88У	14,33	—	согласовано
н88У	н89У	30,99	—	согласовано
н89У	н87У	14,04	—	согласовано

3. Характеристики уточняемого земельного участка с кадастровым номером 05:44:000011:8

№ п/п	Наименование характеристик земельного участка	Значение характеристики
1	2	3
1.	Сведения об адресе земельного участка	—
1.1.	Сведения об ином месте нахождения земельного участка, не являющегося	Республика Дагестан, г Буйнакск, ул Чехова, д 37

КАРТА-ПЛАН ТЕРРИТОРИИ

Сведения об уточняемых земельных участках, необходимые для исправления реестровых ошибок в сведениях о местоположении их границ

1	2	3
	объектом адресации, в структурированном виде	
1.2.	Дополнительные сведения о месте нахождения земельного участка	—
2.	Площадь земельного участка ± величина погрешности определения(вычисления) площади (**Р ± ΔР**), **м²**	440±7
3.	Формула, примененная для вычисления предельной погрешности определения площади земельного участка, с подставленными значениями и итоговые (вычисленные) значения (**ΔР**), м2	$\Delta P = 3{,}5 \cdot M_t \cdot \sqrt{P_{док}} = 3{,}5 \cdot 0{,}10 \cdot \sqrt{409} = 7$
4.	Площадь земельного участка согласно сведениям Единого государственного реестра недвижимости (**Ркад**), **м²**	409
5.	Оценка расхождения **Р** и **Ркад (Р – Ркад), м²**	31
6.	Предельный минимальный и максимальный размеры земельного участка (**Рмин и Рмакс), м²**	—
7.	Кадастровый или иной государственный учетный номер (инвентарный) здания, сооружения, объекта незавершенного строительства, расположенного на земельном участке	—
8.	Вид (виды) разрешенного использования	Для эксплуатации и обслуживания жилого дома
8.1.	Дополнительные сведения об использовании земельного участка	—
9.	Сведения о земельных участках (землях общего пользования, территории общего пользования), посредством которых обеспечивается доступ	—
10.	Иные сведения	—

4. Пояснения к сведениям об уточняемом земельном участке с кадастровым номером 05:44:000011:8 :

1.	—

1. Сведения о характерных точках границ уточняемого земельного участка с кадастровым номером 05:44:000011:11

Система координат МСК-05 **Зона №** 1

Обозначение характерных точек границ	Координаты, м				Метод определения координат	Формулы, примененные для расчета средней квадратической погрешности определения координат характерных точек границ (M_t), с подставленными в такие формулы значениями и итоговые (вычисленные) значения M_t, м	Описание закрепления точки
	содержатся в Едином государственном реестре недвижимости		определены в результате выполнения комплексных кадастровых работ				
	X	Y	X	Y			

КАРТА-ПЛАН ТЕРРИТОРИИ

Сведения об уточняемых земельных участках, необходимые для исправления реестровых ошибок в сведениях о местоположении их границ

1	2	3	4	5	6	7	8
н201У	—	—	200196,12	317887,66	Метод спутниковых геодезических измерений (определений)	$M_t = \sqrt{\frac{\Delta^2}{n}}$	—
н200У	—	—	200202,94	317909,82	Метод спутниковых геодезических измерений (определений)	$M_t = \sqrt{\frac{\Delta^2}{n}}$	—
н203У	—	—	200183,32	317914,92	Метод спутниковых геодезических измерений (определений)	$M_t = \sqrt{\frac{\Delta^2}{n}}$	—
н204У	—	—	200183,14	317914,09	Метод спутниковых геодезических измерений (определений)	$M_t = \sqrt{\frac{\Delta^2}{n}}$	—
н205У	—	—	200176,90	317892,19	Метод спутниковых геодезических измерений (определений)	$M_t = \sqrt{\frac{\Delta^2}{n}}$	—
5	200197,37	317887,03	—	—	Метод спутниковых геодезических измерений (определений)	$M_t = \sqrt{\frac{\Delta^2}{n}}$	—
6	200203,79	317908,67	—	—	Метод спутниковых геодезических измерений (определений)	$M_t = \sqrt{\frac{\Delta^2}{n}}$	—
7	200184,69	317914,31	—	—	Метод спутниковых геодезических измерений (определений)	$M_t = \sqrt{\frac{\Delta^2}{n}}$	—

КАРТА-ПЛАН ТЕРРИТОРИИ

Сведения об уточняемых земельных участках, необходимые для исправления реестровых ошибок в сведениях о местоположении их границ

8	200178,27	317892,67	—	—	Метод спутниковых геодезических измерений (определений)	$M_t = \sqrt{\frac{\Delta^2}{n}}$	—
н201У	—	—	200196,12	317887,66	Метод спутниковых геодезических измерений (определений)	$M_t = \sqrt{\frac{\Delta^2}{n}}$	—

2. Сведения о частях границ уточняемого земельного участка с кадастровым номером 05:44:000011:11

Обозначение части границ		Горизонтальное проложение (S), м	Описание прохождения части границ	Сведения о согласовании местоположения границ(согласовано/спорное)
от т.	до т.			
1	2	3	4	5
н201У	н200У	23,19	—	согласовано
н200У	н203У	20,27	—	согласовано
н203У	н204У	0,85	—	согласовано
н204У	н205У	22,77	—	согласовано
н205У	н201У	19,75	—	согласовано

3. Характеристики уточняемого земельного участка с кадастровым номером 05:44:000011:11

№ п/п	Наименование характеристик земельного участка	Значение характеристики
1	2	3
1.	Сведения об адресе земельного участка	—
1.1.	Сведения об ином месте нахождения земельного участка, не являющегося объектом адресации, в структурированном виде	Республика Дагестан, г Буйнакск, ул Ломоносова, д 26
1.2.	Дополнительные сведения о месте нахождения земельного участка	—
2.	Площадь земельного участка ± величина погрешности определения(вычисления) площади (**Р ± ΔР**), **м²**	467±7
3.	Формула, примененная для вычисления предельной погрешности определения площади земельного участка, с подставленными значениями и итоговые (вычисленные) значения (**ΔР**), м2	$\Delta P = 3,5 \cdot M_t \cdot \sqrt{P_{док}} = 3,5 \cdot 0,10 \cdot \sqrt{450} = 7$
4.	Площадь земельного участка согласно сведениям Единого государственного реестра недвижимости (**Ркад**), **м²**	450
5.	Оценка расхождения **Р** и **Ркад (Р – Ркад), м²**	17

КАРТА-ПЛАН ТЕРРИТОРИИ

Сведения об уточняемых земельных участках, необходимые для исправления реестровых ошибок в сведениях о местоположении их границ

1	2	3
6.	Предельный минимальный и максимальный размеры земельного участка (**Рмин и Рмакс), м^2**	—
7.	Кадастровый или иной государственный учетный номер (инвентарный) здания, сооружения, объекта незавершенного строительства, расположенного на земельном участке	—
8.	Вид (виды) разрешенного использования	Для индивидуального жилищного строительства
8.1.	Дополнительные сведения об использовании земельного участка	—
9.	Сведения о земельных участках (землях общего пользования, территории общего пользования), посредством которых обеспечивается доступ	—
10.	Иные сведения	—

4. Пояснения к сведениям об уточняемом земельном участке с кадастровым номером 05:44:000011:11 :

1.	—

1. Сведения о характерных точках границ уточняемого земельного участка с кадастровым номером 05:44:000011:15

Система координат МСК-05 **Зона №** 1

Обозначение характерных точек границ	Координаты, м				Метод определения координат	Формулы, примененные для расчета средней квадратической погрешности определения координат характерных точек границ (M_t), с подставленными в такие формулы значениями и итоговые (вычисленные) значения M_t, м	Описание закрепления точки
	содержатся в Едином государственном реестре недвижимости		определены в результате выполнения комплексных кадастровых работ				
	X	Y	X	Y			
1	2	3	4	5	6	7	8
н170У	—	—	200360,06	317821,40	Метод спутниковых геодезических измерений (определений)	$M_t = \sqrt{\frac{\Delta^2}{n}}$	—
н167У	—	—	200365,65	317842,97	Метод спутниковых геодезических измерений (определений)	$M_t = \sqrt{\frac{\Delta^2}{n}}$	—

КАРТА-ПЛАН ТЕРРИТОРИИ

Сведения об уточняемых земельных участках, необходимые для исправления реестровых ошибок в сведениях о местоположении их границ

н171У	—	—	200346,71	317847,74	Метод спутниковых геодезических измерений (определений)	$M_t = \sqrt{\frac{\Delta^2}{n}}$	—
н172У	—	—	200341,23	317826,38	Метод спутниковых геодезических измерений (определений)	$M_t = \sqrt{\frac{\Delta^2}{n}}$	—
57	200361,32	317819,25	—	—	Метод спутниковых геодезических измерений (определений)	$M_t = \sqrt{\frac{\Delta^2}{n}}$	—
58	200366,47	317840,64	—	—	Метод спутниковых геодезических измерений (определений)	$M_t = \sqrt{\frac{\Delta^2}{n}}$	—
59	200348,15	317846,15	—	—	Метод спутниковых геодезических измерений (определений)	$M_t = \sqrt{\frac{\Delta^2}{n}}$	—
60	200342,43	317824,93	—	—	Метод спутниковых геодезических измерений (определений)	$M_t = \sqrt{\frac{\Delta^2}{n}}$	—
н170У	—	—	200360,06	317821,40	Метод спутниковых геодезических измерений (определений)	$M_t = \sqrt{\frac{\Delta^2}{n}}$	—

2. Сведения о частях границ уточняемого земельного участка с кадастровым номером 05:44:000011:15

Обозначение части границ		Горизонтальное проложение (S), м	Описание прохождения части границ	Сведения о согласовании местоположения границ(согласовано/спорное)
от т.	до т.			
1	2	3	4	5
н170У	н167У	22,28	—	согласовано

КАРТА-ПЛАН ТЕРРИТОРИИ

Сведения об уточняемых земельных участках, необходимые для исправления реестровых ошибок в сведениях о местоположении их границ

н167У	н171У	19,53	—	согласовано
н171У	н172У	22,05	—	согласовано
н172У	н170У	19,48	—	согласовано

3. Характеристики уточняемого земельного участка с кадастровым номером 05:44:000011:15

№ п/п	Наименование характеристик земельного участка	Значение характеристики
1	2	3
1.	Сведения об адресе земельного участка	—
1.1.	Сведения об ином месте нахождения земельного участка, не являющегося объектом адресации, в структурированном виде	Республика Дагестан, г. Буйнакск, ул. Л.Толстого, д. №9
1.2.	Дополнительные сведения о месте нахождения земельного участка	—
2.	Площадь земельного участка ± величина погрешности определения(вычисления) площади (**Р ± ΔР**), **м²**	432±7
3.	Формула, примененная для вычисления предельной погрешности определения площади земельного участка, с подставленными значениями и итоговые (вычисленные) значения (**ΔР**), м2	$\Delta P = 3,5 \cdot M_t \cdot \sqrt{P_{док}} = 3,5 \cdot 0,10 \cdot \sqrt{427} = 7$
4.	Площадь земельного участка согласно сведениям Единого государственного реестра недвижимости (**Ркад**), **м²**	427
5.	Оценка расхождения **Р** и **Ркад (Р – Ркад), м²**	5
6.	Предельный минимальный и максимальный размеры земельного участка (**Рмин и Рмакс), м²**	—
7.	Кадастровый или иной государственный учетный номер (инвентарный) здания, сооружения, объекта незавершенного строительства, расположенного на земельном участке	05:44:000011:629
8.	Вид (виды) разрешенного использования	Под жилую застройку
8.1.	Дополнительные сведения об использовании земельного участка	—
9.	Сведения о земельных участках (землях общего пользования, территории общего пользования), посредством которых обеспечивается доступ	—
10.	Иные сведения	—

4. Пояснения к сведениям об уточняемом земельном участке с кадастровым номером 05:44:000011:15 :

1.	—

1. Сведения о характерных точках границ уточняемого земельного участка с кадастровым номером 05:44:000011:24

Система координат МСК-05 **Зона №** 1

КАРТА-ПЛАН ТЕРРИТОРИИ

Сведения об уточняемых земельных участках, необходимые для исправления реестровых ошибок в сведениях о местоположении их границ

Обозначение характерных точек границ	Координаты, м				Метод определения координат	Формулы, примененные для расчета средней квадратической погрешности определения координат характерных точек границ (M_t), с подставленными в такие формулы значениями и итоговые (вычисленные) значения M_t, м	Описание закрепления точки
	содержатся в Едином государственном реестре недвижимости		определены в результате выполнения комплексных кадастровых работ				
	X	Y	X	Y			
1	2	3	4	5	6	7	8
н25У	—	—	200435,00	317728,51	Метод спутниковых геодезических измерений (определений)	$M_t = \sqrt{\frac{\Delta^2}{n}}$	—
н26У	—	—	200439,88	317755,50	Метод спутниковых геодезических измерений (определений)	$M_t = \sqrt{\frac{\Delta^2}{n}}$	—
н27У	—	—	200432,42	317756,92	Метод спутниковых геодезических измерений (определений)	$M_t = \sqrt{\frac{\Delta^2}{n}}$	—
н28У	—	—	200426,36	317725,20	Метод спутниковых геодезических измерений (определений)	$M_t = \sqrt{\frac{\Delta^2}{n}}$	—
н29У	—	—	200428,34	317724,81	Метод спутниковых геодезических измерений (определений)	$M_t = \sqrt{\frac{\Delta^2}{n}}$	—
112	200436,18	317728,56	—	—	Метод спутниковых геодезических измерений (определений)	$M_t = \sqrt{\frac{\Delta^2}{n}}$	—

КАРТА-ПЛАН ТЕРРИТОРИИ

Сведения об уточняемых земельных участках, необходимые для исправления реестровых ошибок в сведениях о местоположении их границ

113	200440,09	317755,71	—	—	Метод спутниковых геодезических измерений (определений)	$M_t = \sqrt{\frac{\Delta^2}{n}}$	—
114	200432,58	317756,86	—	—	Метод спутниковых геодезических измерений (определений)	$M_t = \sqrt{\frac{\Delta^2}{n}}$	—
115	200427,67	317724,94	—	—	Метод спутниковых геодезических измерений (определений)	$M_t = \sqrt{\frac{\Delta^2}{n}}$	—
116	200429,66	317724,63	—	—	Метод спутниковых геодезических измерений (определений)	$M_t = \sqrt{\frac{\Delta^2}{n}}$	—
н25У	—	—	200435,00	317728,51	Метод спутниковых геодезических измерений (определений)	$M_t = \sqrt{\frac{\Delta^2}{n}}$	—

2. Сведения о частях границ уточняемого земельного участка с кадастровым номером 05:44:000011:24

Обозначение части границ		Горизонтальное проложение (S), м	Описание прохождения части границ	Сведения о согласовании местоположения границ(согласовано/спорное)
от т.	до т.			
1	2	3	4	5
н25У	н26У	27,43	—	согласовано
н26У	н27У	7,59	—	согласовано
н27У	н28У	32,29	—	согласовано
н28У	н29У	2,02	—	согласовано
н29У	н25У	7,62	—	согласовано

3. Характеристики уточняемого земельного участка с кадастровым номером 05:44:000011:24

№ п/п	Наименование характеристик земельного участка	Значение характеристики
1	2	3
1.	Сведения об адресе земельного участка	—

КАРТА-ПЛАН ТЕРРИТОРИИ

Сведения об уточняемых земельных участках, необходимые для исправления реестровых ошибок в сведениях о местоположении их границ

1	2	3
1.1.	Сведения об ином месте нахождения земельного участка, не являющегося объектом адресации, в структурированном виде	Республика Дагестан, г Буйнакск, ул Имама Гази-Магомеда, д 73
1.2.	Дополнительные сведения о месте нахождения земельного участка	—
2.	Площадь земельного участка ± величина погрешности определения(вычисления) площади (**Р ± ΔР**), **м^2**	236±5
3.	Формула, примененная для вычисления предельной погрешности определения площади земельного участка, с подставленными значениями и итоговые (вычисленные) значения (**ΔР**), м2	$\Delta P = 3{,}5 \cdot M_t \cdot \sqrt{P_{док}} = 3{,}5 \cdot 0{,}10 \cdot \sqrt{236} = 5$
4.	Площадь земельного участка согласно сведениям Единого государственного реестра недвижимости (**Ркад**), **м^2**	236
5.	Оценка расхождения **Р** и **Ркад (Р – Ркад), м^2**	0
6.	Предельный минимальный и максимальный размеры земельного участка (**Рмин и Рмакс), м^2**	—
7.	Кадастровый или иной государственный учетный номер (инвентарный) здания, сооружения, объекта незавершенного строительства, расположенного на земельном участке	05:44:000011:607
8.	Вид (виды) разрешенного использования	Для придорожного сервиса
8.1.	Дополнительные сведения об использовании земельного участка	—
9.	Сведения о земельных участках (землях общего пользования, территории общего пользования), посредством которых обеспечивается доступ	—
10.	Иные сведения	—

4. Пояснения к сведениям об уточняемом земельном участке с кадастровым номером 05:44:000011:24 :

1.	—

1. Сведения о характерных точках границ уточняемого земельного участка с кадастровым номером 05:44:000011:36

Система координат МСК-05 **Зона №** 1

КАРТА-ПЛАН ТЕРРИТОРИИ

Сведения об уточняемых земельных участках, необходимые для исправления реестровых ошибок в сведениях о местоположении их границ

Обозначение характерных точек границ	Координаты, м				Метод определения координат	Формулы, примененные для расчета средней квадратической погрешности определения координат характерных точек границ (M_t), с подставленными в такие формулы значениями и итоговые (вычисленные) значения M_t, м	Описание закрепления точки
	содержатся в Едином государственном реестре недвижимости		определены в результате выполнения комплексных кадастровых работ				
	X	Y	X	Y			
1	2	3	4	5	6	7	8
н114У	—	—	200157,16	317716,17	Метод спутниковых геодезических измерений (определений)	$M_t = \sqrt{\frac{\Delta^2}{n}}$	—
н115У	—	—	200164,44	317745,81	Метод спутниковых геодезических измерений (определений)	$M_t = \sqrt{\frac{\Delta^2}{n}}$	—
н116У	—	—	200150,09	317749,56	Метод спутниковых геодезических измерений (определений)	$M_t = \sqrt{\frac{\Delta^2}{n}}$	—
н117У	—	—	200142,42	317719,91	Метод спутниковых геодезических измерений (определений)	$M_t = \sqrt{\frac{\Delta^2}{n}}$	—
137	200144,44	317719,09	—	—	Метод спутниковых геодезических измерений (определений)	$M_t = \sqrt{\frac{\Delta^2}{n}}$	—
140	200158,98	317715,43	—	—	Метод спутниковых геодезических измерений (определений)	$M_t = \sqrt{\frac{\Delta^2}{n}}$	—

КАРТА-ПЛАН ТЕРРИТОРИИ

Сведения об уточняемых земельных участках, необходимые для исправления реестровых ошибок в сведениях о местоположении их границ

139	200166,26	317744,57	—	—	Метод спутниковых геодезических измерений (определений)	$M_t = \sqrt{\frac{\Delta^2}{n}}$	—
138	200151,77	317748,23	—	—	Метод спутниковых геодезических измерений (определений)	$M_t = \sqrt{\frac{\Delta^2}{n}}$	—
н114У	—	—	200157,16	317716,17	Метод спутниковых геодезических измерений (определений)	$M_t = \sqrt{\frac{\Delta^2}{n}}$	—

2. Сведения о частях границ уточняемого земельного участка с кадастровым номером 05:44:000011:36

Обозначение части границ		Горизонтальное проложение (S), м	Описание прохождения части границ	Сведения о согласовании местоположения границ(согласовано/спорное)
от т.	до т.			
1	2	3	4	5
н114У	н115У	30,52	—	согласовано
н115У	н116У	14,83	—	согласовано
н116У	н117У	30,63	—	согласовано
н117У	н114У	15,21	—	согласовано

3. Характеристики уточняемого земельного участка с кадастровым номером 05:44:000011:36

№ п/п	Наименование характеристик земельного участка	Значение характеристики
1	2	3
1.	Сведения об адресе земельного участка	—
1.1.	Сведения об ином месте нахождения земельного участка, не являющегося объектом адресации, в структурированном виде	Республика Дагестан, г. Буйнакск, ул. Достоевского, д. №29
1.2.	Дополнительные сведения о месте нахождения земельного участка	—
2.	Площадь земельного участка ± величина погрешности определения(вычисления) площади (**Р ± ΔР**), **м^2**	459±7
3.	Формула, примененная для вычисления предельной погрешности определения площади земельного участка, с подставленными значениями и итоговые (вычисленные) значения (**ΔР**), м2	$\Delta P = 3,5 \cdot M_t \cdot \sqrt{P_{док}} = 3,5 \cdot 0,10 \cdot \sqrt{450} = 7$
4.	Площадь земельного участка согласно сведениям Единого	450

КАРТА-ПЛАН ТЕРРИТОРИИ

Сведения об уточняемых земельных участках, необходимые для исправления реестровых ошибок в сведениях о местоположении их границ

1	2	3
	государственного реестра недвижимости (**Ркад**), **м²**	
5.	Оценка расхождения **Р** и **Ркад (Р – Ркад), м²**	9
6.	Предельный минимальный и максимальный размеры земельного участка (**Рмин и Рмакс), м²**	—
7.	Кадастровый или иной государственный учетный номер (инвентарный) здания, сооружения, объекта незавершенного строительства, расположенного на земельном участке	—
8.	Вид (виды) разрешенного использования	Под жилую застройку Индивидуальную
8.1.	Дополнительные сведения об использовании земельного участка	—
9.	Сведения о земельных участках (землях общего пользования, территории общего пользования), посредством которых обеспечивается доступ	—
10.	Иные сведения	—

4. Пояснения к сведениям об уточняемом земельном участке с кадастровым номером 05:44:000011:36 :

1.	—

1. Сведения о характерных точках границ уточняемого земельного участка с кадастровым номером 05:44:000011:41

Система координат МСК-05 **Зона № 1**

Обозначение характерных точек границ	Координаты, м				Метод определения координат	Формулы, примененные для расчета средней квадратической погрешности определения координат характерных точек границ (M_t), с подставленными в такие формулы значениями и итоговые (вычисленные) значения M_t, м	Описание закрепления точки
	содержатся в Едином государственном реестре недвижимости		определены в результате выполнения комплексных кадастровых работ				
	X	Y	X	Y			
1	2	3	4	5	6	7	8
н168У	—	—	200398,75	317810,77	Метод спутниковых геодезических измерений (определений)	$M_t = \sqrt{\frac{\Delta^2}{n}}$	—
н161У	—	—	200404,49	317833,27	Метод спутниковых геодезических измерений	$M_t = \sqrt{\frac{\Delta^2}{n}}$	—

КАРТА-ПЛАН ТЕРРИТОРИИ

Сведения об уточняемых земельных участках, необходимые для исправления реестровых ошибок в сведениях о местоположении их границ

					(определений)		
н162У	—	—	200385,72	317837,94	Метод спутниковых геодезических измерений (определений)	$M_t = \sqrt{\frac{\Delta^2}{n}}$	—
н169У	—	—	200379,33	317816,26	Метод спутниковых геодезических измерений (определений)	$M_t = \sqrt{\frac{\Delta^2}{n}}$	—
150	200400,27	317810,83	—	—	Метод спутниковых геодезических измерений (определений)	$M_t = \sqrt{\frac{\Delta^2}{n}}$	—
151	200406,19	317832,39	—	—	Метод спутниковых геодезических измерений (определений)	$M_t = \sqrt{\frac{\Delta^2}{n}}$	—
146	200386,32	317837,46	—	—	Метод спутниковых геодезических измерений (определений)	$M_t = \sqrt{\frac{\Delta^2}{n}}$	—
152	200380,89	317816,16	—	—	Метод спутниковых геодезических измерений (определений)	$M_t = \sqrt{\frac{\Delta^2}{n}}$	—
н168У	—	—	200398,75	317810,77	Метод спутниковых геодезических измерений (определений)	$M_t = \sqrt{\frac{\Delta^2}{n}}$	—

2. Сведения о частях границ уточняемого земельного участка с кадастровым номером 05:44:000011:41

Обозначение части границ		Горизонтальное проложение (S), м	Описание прохождения части границ	Сведения о согласовании местоположения границ(согласовано/спорное)
от т.	до т.			

КАРТА-ПЛАН ТЕРРИТОРИИ

Сведения об уточняемых земельных участках, необходимые для исправления реестровых ошибок в сведениях о местоположении их границ

1	2	3	4	5
н168У	н161У	23,22	—	согласовано
н161У	н162У	19,34	—	согласовано
н162У	н169У	22,60	—	согласовано
н169У	н168У	20,18	—	согласовано

3. Характеристики уточняемого земельного участка с кадастровым номером 05:44:000011:41

№ п/п	Наименование характеристик земельного участка	Значение характеристики
1	2	3
1.	Сведения об адресе земельного участка	—
1.1.	Сведения об ином месте нахождения земельного участка, не являющегося объектом адресации, в структурированном виде	Дагестан респ, г Буйнакск, ул Л.Толстого, № 5
1.2.	Дополнительные сведения о месте нахождения земельного участка	—
2.	Площадь земельного участка ± величина погрешности определения(вычисления) площади (**Р ± ΔР**), **м^2**	453±7
3.	Формула, примененная для вычисления предельной погрешности определения площади земельного участка, с подставленными значениями и итоговые (вычисленные) значения (**ΔР**), м2	$\Delta P = 3,5 \cdot M_t \cdot \sqrt{P_{док}} = 3,5 \cdot 0,10 \cdot \sqrt{450} = 7$
4.	Площадь земельного участка согласно сведениям Единого государственного реестра недвижимости (**Ркад**), **м^2**	450
5.	Оценка расхождения **Р** и **Ркад (Р – Ркад), м^2**	3
6.	Предельный минимальный и максимальный размеры земельного участка (**Рмин и Рмакс), м^2**	—
7.	Кадастровый или иной государственный учетный номер (инвентарный) здания, сооружения, объекта незавершенного строительства, расположенного на земельном участке	—
8.	Вид (виды) разрешенного использования	для индивидуальной жилой застройки
8.1.	Дополнительные сведения об использовании земельного участка	—
9.	Сведения о земельных участках (землях общего пользования, территории общего пользования), посредством которых обеспечивается доступ	—
10.	Иные сведения	—

4. Пояснения к сведениям об уточняемом земельном участке с кадастровым номером 05:44:000011:41 :

1.	—

Лист №

КАРТА-ПЛАН ТЕРРИТОРИИ

Сведения об уточняемых земельных участках, необходимые для исправления реестровых ошибок в сведениях о местоположении их границ

1. Сведения о характерных точках границ уточняемого земельного участка с кадастровым номером 05:44:000011:74

Система координат МСК-05 **Зона № 1**

Обозначение характерных точек границ	Координаты, м				Метод определения координат	Формулы, примененные для расчета средней квадратической погрешности определения координат характерных точек границ (M_t), с подставленными в такие формулы значениями и итоговые (вычисленные) значения M_t, м	Описание закрепления точки
	содержатся в Едином государственном реестре недвижимости		определены в результате выполнения комплексных кадастровых работ				
	X	Y	X	Y			
1	2	3	4	5	6	7	8
н232У	—	—	200323,55	317916,56	Метод спутниковых геодезических измерений (определений)	$M_t = \sqrt{\frac{\Delta^2}{n}}$	—
н233У	—	—	200328,97	317938,38	Метод спутниковых геодезических измерений (определений)	$M_t = \sqrt{\frac{\Delta^2}{n}}$	—
н234У	—	—	200309,63	317943,23	Метод спутниковых геодезических измерений (определений)	$M_t = \sqrt{\frac{\Delta^2}{n}}$	—
н235У	—	—	200303,68	317921,74	Метод спутниковых геодезических измерений (определений)	$M_t = \sqrt{\frac{\Delta^2}{n}}$	—
250	200324,80	317915,94	—	—	Метод спутниковых геодезических измерений (определений)	$M_t = \sqrt{\frac{\Delta^2}{n}}$	—
251	200330,63	317937,63	—	—	Метод спутниковых геодезических измерений	$M_t = \sqrt{\frac{\Delta^2}{n}}$	—

КАРТА-ПЛАН ТЕРРИТОРИИ

Сведения об уточняемых земельных участках, необходимые для исправления реестровых ошибок в сведениях о местоположении их границ

					(определений)		
252	200311,17	317942,51	—	—	Метод спутниковых геодезических измерений (определений)	$M_t = \sqrt{\frac{\Delta^2}{n}}$	—
253	200305,35	317920,81	—	—	Метод спутниковых геодезических измерений (определений)	$M_t = \sqrt{\frac{\Delta^2}{n}}$	—
н232У	—	—	200323,55	317916,56	Метод спутниковых геодезических измерений (определений)	$M_t = \sqrt{\frac{\Delta^2}{n}}$	—

2. Сведения о частях границ уточняемого земельного участка с кадастровым номером 05:44:000011:74

Обозначение части границ		Горизонтальное проложение (S), м	Описание прохождения части границ	Сведения о согласовании местоположения границ(согласовано/спорное)
от т.	до т.			
1	2	3	4	5
н232У	н233У	22,48	—	согласовано
н233У	н234У	19,94	—	согласовано
н234У	н235У	22,30	—	согласовано
н235У	н232У	20,53	—	согласовано

3. Характеристики уточняемого земельного участка с кадастровым номером 05:44:000011:74

№ п/п	Наименование характеристик земельного участка	Значение характеристики
1	2	3
1.	Сведения об адресе земельного участка	—
1.1.	Сведения об ином месте нахождения земельного участка, не являющегося объектом адресации, в структурированном виде	Республика Дагестан, г. Буйнакск, ул. Маяковского
1.2.	Дополнительные сведения о месте нахождения земельного участка	—
2.	Площадь земельного участка ± величина погрешности определения(вычисления) площади (**Р ± ΔР**), **м²**	453±7
3.	Формула, примененная для вычисления предельной погрешности определения площади земельного участка, с подставленными значениями и итоговые (вычисленные) значения (**ΔР**), м2	$\Delta P = 3{,}5 \cdot M_t \cdot \sqrt{P_{док}} = 3{,}5 \cdot 0{,}10 \cdot \sqrt{450} = 7$

КАРТА-ПЛАН ТЕРРИТОРИИ

Сведения об уточняемых земельных участках, необходимые для исправления реестровых ошибок в сведениях о местоположении их границ

1	2	3
4.	Площадь земельного участка согласно сведениям Единого государственного реестра недвижимости (**Ркад**), **м^2**	450
5.	Оценка расхождения **Р** и **Ркад (Р – Ркад), м^2**	3
6.	Предельный минимальный и максимальный размеры земельного участка (**Рмин и Рмакс), м^2**	—
7.	Кадастровый или иной государственный учетный номер (инвентарный) здания, сооружения, объекта незавершенного строительства, расположенного на земельном участке	—
8.	Вид (виды) разрешенного использования	ИЖС
8.1.	Дополнительные сведения об использовании земельного участка	—
9.	Сведения о земельных участках (землях общего пользования, территории общего пользования), посредством которых обеспечивается доступ	—
10.	Иные сведения	—

4. Пояснения к сведениям об уточняемом земельном участке с кадастровым номером 05:44:000011:74 :

1.	—

1. Сведения о характерных точках границ уточняемого земельного участка с кадастровым номером 05:44:000011:78

Система координат МСК-05 **Зона №** 1

Обозначение характерных точек границ	Координаты, м				Метод определения координат	Формулы, примененные для расчета средней квадратической погрешности определения координат характерных точек границ (M_t), с подставленными в такие формулы значениями и итоговые (вычисленные) значения M_t, м	Описание закрепления точки
	содержатся в Едином государственном реестре недвижимости		определены в результате выполнения комплексных кадастровых работ				
	X	Y	X	Y			
1	2	3	4	5	6	7	8
н236У	—	—	200231,34	317939,97	Метод спутниковых геодезических измерений (определений)	$M_t = \sqrt{\frac{\Delta^2}{n}}$	—

КАРТА-ПЛАН ТЕРРИТОРИИ

Сведения об уточняемых земельных участках, необходимые для исправления реестровых ошибок в сведениях о местоположении их границ

н237У	—	—	200236,62	317962,12	Метод спутниковых геодезических измерений (определений)	$M_t = \sqrt{\frac{\Delta^2}{n}}$	—
н238У	—	—	200217,98	317966,91	Метод спутниковых геодезических измерений (определений)	$M_t = \sqrt{\frac{\Delta^2}{n}}$	—
н239У	—	—	200212,23	317945,14	Метод спутниковых геодезических измерений (определений)	$M_t = \sqrt{\frac{\Delta^2}{n}}$	—
254	200219,73	317964,75	—	—	Метод спутниковых геодезических измерений (определений)	$M_t = \sqrt{\frac{\Delta^2}{n}}$	—
257	200213,98	317942,98	—	—	Метод спутниковых геодезических измерений (определений)	$M_t = \sqrt{\frac{\Delta^2}{n}}$	—
256	200232,37	317937,94	—	—	Метод спутниковых геодезических измерений (определений)	$M_t = \sqrt{\frac{\Delta^2}{n}}$	—
255	200239,02	317959,52	—	—	Метод спутниковых геодезических измерений (определений)	$M_t = \sqrt{\frac{\Delta^2}{n}}$	—
н236У	—	—	200231,34	317939,97	Метод спутниковых геодезических измерений (определений)	$M_t = \sqrt{\frac{\Delta^2}{n}}$	—

КАРТА-ПЛАН ТЕРРИТОРИИ

Сведения об уточняемых земельных участках, необходимые для исправления реестровых ошибок в сведениях о местоположении их границ

2. Сведения о частях границ уточняемого земельного участка с кадастровым номером 05:44:000011:78

Обозначение части границ		Горизонтальное проложение (S), м	Описание прохождения части границ	Сведения о согласовании местоположения границ(согласовано/спорное)
от т.	до т.			
1	2	3	4	5
н236У	н237У	22,77	—	согласовано
н237У	н238У	19,25	—	согласовано
н238У	н239У	22,52	—	согласовано
н239У	н236У	19,80	—	согласовано

3. Характеристики уточняемого земельного участка с кадастровым номером 05:44:000011:78

№ п/п	Наименование характеристик земельного участка	Значение характеристики
1	2	3
1.	Сведения об адресе земельного участка	—
1.1.	Сведения об ином месте нахождения земельного участка, не являющегося объектом адресации, в структурированном виде	Республика Дагестан, г Буйнакск, ул Маяковского, д 24
1.2.	Дополнительные сведения о месте нахождения земельного участка	—
2.	Площадь земельного участка ± величина погрешности определения(вычисления) площади (**Р ± ΔР**), **м^2**	442±7
3.	Формула, примененная для вычисления предельной погрешности определения площади земельного участка, с подставленными значениями и итоговые (вычисленные) значения (**ΔР**), м2	$\Delta P = 3{,}5 \cdot M_t \cdot \sqrt{P_{док}} = 3{,}5 \cdot 0{,}10 \cdot \sqrt{440} = 7$
4.	Площадь земельного участка согласно сведениям Единого государственного реестра недвижимости (**Ркад**), **м^2**	440
5.	Оценка расхождения **Р** и **Ркад (Р – Ркад), м^2**	2
6.	Предельный минимальный и максимальный размеры земельного участка (**Рмин и Рмакс), м^2**	—
7.	Кадастровый или иной государственный учетный номер (инвентарный) здания, сооружения, объекта незавершенного строительства, расположенного на земельном участке	—
8.	Вид (виды) разрешенного использования	ИЖС
8.1.	Дополнительные сведения об использовании земельного участка	—
9.	Сведения о земельных участках (землях общего пользования, территории общего пользования), посредством которых обеспечивается доступ	—

КАРТА-ПЛАН ТЕРРИТОРИИ

Сведения об уточняемых земельных участках, необходимые для исправления реестровых ошибок в сведениях о местоположении их границ

1	2	3
10.	Иные сведения	—

4. Пояснения к сведениям об уточняемом земельном участке с кадастровым номером 05:44:000011:78 :

1.	—

1. Сведения о характерных точках границ уточняемого земельного участка с кадастровым номером 05:44:000011:81

Система координат МСК-05 **Зона № 1**

Обозначение характерных точек границ	Координаты, м				Метод определения координат	Формулы, примененные для расчета средней квадратической погрешности определения координат характерных точек границ (M_t), с подставленными в такие формулы значениями и итоговые (вычисленные) значения M_t, м	Описание закрепления точки
	содержатся в Едином государственном реестре недвижимости		определены в результате выполнения комплексных кадастровых работ				
	X	Y	X	Y			
1	2	3	4	5	6	7	8
н243У	—	—	200173,75	317954,97	Метод спутниковых геодезических измерений (определений)	$M_t = \sqrt{\frac{\Delta^2}{n}}$	—
н244У	—	—	200179,27	317976,53	Метод спутниковых геодезических измерений (определений)	$M_t = \sqrt{\frac{\Delta^2}{n}}$	—
н245У	—	—	200159,94	317981,71	Метод спутниковых геодезических измерений (определений)	$M_t = \sqrt{\frac{\Delta^2}{n}}$	—
н246У	—	—	200154,07	317959,96	Метод спутниковых геодезических измерений (определений)	$M_t = \sqrt{\frac{\Delta^2}{n}}$	—

КАРТА-ПЛАН ТЕРРИТОРИИ

Сведения об уточняемых земельных участках, необходимые для исправления реестровых ошибок в сведениях о местоположении их границ

262	200161,27	317980,93	—	—	Метод спутниковых геодезических измерений (определений)	$M_t = \sqrt{\frac{\Delta^2}{n}}$	—
265	200156,64	317958,88	—	—	Метод спутниковых геодезических измерений (определений)	$M_t = \sqrt{\frac{\Delta^2}{n}}$	—
264	200176,24	317954,81	—	—	Метод спутниковых геодезических измерений (определений)	$M_t = \sqrt{\frac{\Delta^2}{n}}$	—
263	200180,86	317976,85	—	—	Метод спутниковых геодезических измерений (определений)	$M_t = \sqrt{\frac{\Delta^2}{n}}$	—
н243У	—	—	200173,75	317954,97	Метод спутниковых геодезических измерений (определений)	$M_t = \sqrt{\frac{\Delta^2}{n}}$	—

2. Сведения о частях границ уточняемого земельного участка с кадастровым номером 05:44:000011:81

Обозначение части границ		Горизонтальное проложение (S), м	Описание прохождения части границ	Сведения о согласовании местоположения границ(согласовано/спорное)
от т.	до т.			
1	2	3	4	5
н243У	н244У	22,26	—	согласовано
н244У	н245У	20,01	—	согласовано
н245У	н246У	22,53	—	согласовано
н246У	н243У	20,30	—	согласовано

3. Характеристики уточняемого земельного участка с кадастровым номером 05:44:000011:81

№ п/п	Наименование характеристик земельного участка	Значение характеристики
1	2	3
1.	Сведения об адресе земельного участка	—
1.1.	Сведения об ином месте нахождения земельного участка, не являющегося	Республика Дагестан, г Буйнакск, ул Маяковского, д 30

КАРТА-ПЛАН ТЕРРИТОРИИ

Сведения об уточняемых земельных участках, необходимые для исправления реестровых ошибок в сведениях о местоположении их границ

1	2	3
	объектом адресации, в структурированном виде	
1.2.	Дополнительные сведения о месте нахождения земельного участка	—
2.	Площадь земельного участка ± величина погрешности определения(вычисления) площади (**Р ± ΔР**), **м²**	451±7
3.	Формула, примененная для вычисления предельной погрешности определения площади земельного участка, с подставленными значениями и итоговые (вычисленные) значения (**ΔР**), м2	$\Delta P = 3{,}5 \cdot M_t \cdot \sqrt{P_{док}} = 3{,}5 \cdot 0{,}10 \cdot \sqrt{450} = 7$
4.	Площадь земельного участка согласно сведениям Единого государственного реестра недвижимости (**Ркад**), **м²**	450
5.	Оценка расхождения **Р** и **Ркад (Р – Ркад), м²**	1
6.	Предельный минимальный и максимальный размеры земельного участка (**Рмин и Рмакс), м²**	—
7.	Кадастровый или иной государственный учетный номер (инвентарный) здания, сооружения, объекта незавершенного строительства, расположенного на земельном участке	—
8.	Вид (виды) разрешенного использования	Для индивидуального жилищного строительства
8.1.	Дополнительные сведения об использовании земельного участка	—
9.	Сведения о земельных участках (землях общего пользования, территории общего пользования), посредством которых обеспечивается доступ	—
10.	Иные сведения	—

4. Пояснения к сведениям об уточняемом земельном участке с кадастровым номером 05:44:000011:81 :

1.	—

1. Сведения о характерных точках границ уточняемого земельного участка с кадастровым номером 05:44:000011:86

Система координат МСК-05 **Зона №** 1

Обозначение характерных точек границ	Координаты, м				Метод определения координат	Формулы, примененные для расчета средней квадратической погрешности определения координат характерных точек границ (M_t), с подставленными в такие формулы значениями и итоговые (вычисленные) значения M_t, м	Описание закрепления точки
	содержатся в Едином государственном реестре недвижимости		определены в результате выполнения комплексных кадастровых работ				
	X	Y	X	Y			

КАРТА-ПЛАН ТЕРРИТОРИИ

Сведения об уточняемых земельных участках, необходимые для исправления реестровых ошибок в сведениях о местоположении их границ

1	2	3	4	5	6	7	8
н44У	—	—	200375,56	317759,18	Метод спутниковых геодезических измерений (определений)	$M_t = \sqrt{\frac{\Delta^2}{n}}$	—
н45У	—	—	200377,23	317766,44	Метод спутниковых геодезических измерений (определений)	$M_t = \sqrt{\frac{\Delta^2}{n}}$	—
н43У	—	—	200380,11	317770,50	Метод спутниковых геодезических измерений (определений)	$M_t = \sqrt{\frac{\Delta^2}{n}}$	—
н42У	—	—	200390,21	317783,71	Метод спутниковых геодезических измерений (определений)	$M_t = \sqrt{\frac{\Delta^2}{n}}$	—
н41У	—	—	200392,26	317783,10	Метод спутниковых геодезических измерений (определений)	$M_t = \sqrt{\frac{\Delta^2}{n}}$	—
н40У	—	—	200396,80	317795,73	Метод спутниковых геодезических измерений (определений)	$M_t = \sqrt{\frac{\Delta^2}{n}}$	—
н46У	—	—	200376,28	317801,61	Метод спутниковых геодезических измерений (определений)	$M_t = \sqrt{\frac{\Delta^2}{n}}$	—
н47У	—	—	200373,53	317792,31	Метод спутниковых геодезических измерений (определений)	$M_t = \sqrt{\frac{\Delta^2}{n}}$	—

КАРТА-ПЛАН ТЕРРИТОРИИ

Сведения об уточняемых земельных участках, необходимые для исправления реестровых ошибок в сведениях о местоположении их границ

н48У	—	—	200369,69	317783,46	Метод спутниковых геодезических измерений (определений)	$M_t = \sqrt{\frac{\Delta^2}{n}}$	—
н49У	—	—	200361,81	317768,33	Метод спутниковых геодезических измерений (определений)	$M_t = \sqrt{\frac{\Delta^2}{n}}$	—
н50У	—	—	200367,14	317765,94	Метод спутниковых геодезических измерений (определений)	$M_t = \sqrt{\frac{\Delta^2}{n}}$	—
274	200379,29	317769,39	—	—	Метод спутниковых геодезических измерений (определений)	$M_t = \sqrt{\frac{\Delta^2}{n}}$	—
275	200390,21	317783,71	—	—	Метод спутниковых геодезических измерений (определений)	$M_t = \sqrt{\frac{\Delta^2}{n}}$	—
276	200392,26	317783,10	—	—	Метод спутниковых геодезических измерений (определений)	$M_t = \sqrt{\frac{\Delta^2}{n}}$	—
277	200393,37	317786,74	—	—	Метод спутниковых геодезических измерений (определений)	$M_t = \sqrt{\frac{\Delta^2}{n}}$	—
278	200396,18	317793,77	—	—	Метод спутниковых геодезических измерений (определений)	$M_t = \sqrt{\frac{\Delta^2}{n}}$	—
279	200376,07	317797,59	—	—	Метод спутниковых геодезических	$M_t = \sqrt{\frac{\Delta^2}{n}}$	—

КАРТА-ПЛАН ТЕРРИТОРИИ

Сведения об уточняемых земельных участках, необходимые для исправления реестровых ошибок в сведениях о местоположении их границ

					измерений (определений)		
280	200371,36	317786,33	—	—	Метод спутниковых геодезических измерений (определений)	$M_t = \sqrt{\frac{\Delta^2}{n}}$	—
281	200360,67	317760,93	—	—	Метод спутниковых геодезических измерений (определений)	$M_t = \sqrt{\frac{\Delta^2}{n}}$	—
282	200371,46	317757,86	—	—	Метод спутниковых геодезических измерений (определений)	$M_t = \sqrt{\frac{\Delta^2}{n}}$	—
283	200376,33	317757,86	—	—	Метод спутниковых геодезических измерений (определений)	$M_t = \sqrt{\frac{\Delta^2}{n}}$	—
н44У	—	—	200375,56	317759,18	Метод спутниковых геодезических измерений (определений)	$M_t = \sqrt{\frac{\Delta^2}{n}}$	—

2. Сведения о частях границ уточняемого земельного участка с кадастровым номером 05:44:000011:86

Обозначение части границ		Горизонтальное проложение (S), м	Описание прохождения части границ	Сведения о согласовании местоположения границ(согласовано/спорное)
от т.	до т.			
1	2	3	4	5
н44У	н45У	7,45	—	согласовано
н45У	н43У	4,98	—	согласовано
н43У	н42У	16,63	—	согласовано
н42У	н41У	2,14	—	согласовано
н41У	н40У	13,42	—	согласовано
н40У	н46У	21,35	—	согласовано
н46У	н47У	9,70	—	согласовано

КАРТА-ПЛАН ТЕРРИТОРИИ

Сведения об уточняемых земельных участках, необходимые для исправления реестровых ошибок в сведениях о местоположении их границ

н47У	н48У	9,65	—	согласовано
н48У	н49У	17,06	—	согласовано
н49У	н50У	5,84	—	согласовано
н50У	н44У	10,80	—	согласовано

3. Характеристики уточняемого земельного участка с кадастровым номером 05:44:000011:86

№ п/п	Наименование характеристик земельного участка	Значение характеристики
1	2	3
1.	Сведения об адресе земельного участка	—
1.1.	Сведения об ином месте нахождения земельного участка, не являющегося объектом адресации, в структурированном виде	Республика Дагестан, г Буйнакск, ул Л.Толстого, № 4
1.2.	Дополнительные сведения о месте нахождения земельного участка	—
2.	Площадь земельного участка ± величина погрешности определения(вычисления) площади (**Р ± ΔР**), **м^2**	685±9
3.	Формула, примененная для вычисления предельной погрешности определения площади земельного участка, с подставленными значениями и итоговые (вычисленные) значения (**ΔР**), м2	$\Delta P = 3,5 \cdot M_t \cdot \sqrt{P_{док}} = 3,5 \cdot 0,10 \cdot \sqrt{679} = 9$
4.	Площадь земельного участка согласно сведениям Единого государственного реестра недвижимости (**Ркад**), **м^2**	679
5.	Оценка расхождения **Р** и **Ркад (Р – Ркад), м^2**	6
6.	Предельный минимальный и максимальный размеры земельного участка (**Рмин и Рмакс), м^2**	—
7.	Кадастровый или иной государственный учетный номер (инвентарный) здания, сооружения, объекта незавершенного строительства, расположенного на земельном участке	05:44:000000:1578
8.	Вид (виды) разрешенного использования	Под жилую застройку индувидуальную
8.1.	Дополнительные сведения об использовании земельного участка	—
9.	Сведения о земельных участках (землях общего пользования, территории общего пользования), посредством которых обеспечивается доступ	—
10.	Иные сведения	—

4. Пояснения к сведениям об уточняемом земельном участке с кадастровым номером 05:44:000011:86 :

1.	—

1. Сведения о характерных точках границ уточняемого земельного участка с кадастровым номером 05:44:000011:90

КАРТА-ПЛАН ТЕРРИТОРИИ

Сведения об уточняемых земельных участках, необходимые для исправления реестровых ошибок в сведениях о местоположении их границ

Система координат МСК-05 **Зона № 1**

Обозначение характерных точек границ	Координаты, м				Метод определения координат	Формулы, примененные для расчета средней квадратической погрешности определения координат характерных точек границ (M_t), с подставленными в такие формулы значениями и итоговые (вычисленные) значения M_t, м	Описание закрепления точки
	содержатся в Едином государственном реестре недвижимости		определены в результате выполнения комплексных кадастровых работ				
	X	Y	X	Y			
1	2	3	4	5	6	7	8
н59У	—	—	200300,75	317790,37	Метод спутниковых геодезических измерений (определений)	$M_t = \sqrt{\frac{\Delta^2}{n}}$	—
н60У	—	—	200308,59	317819,51	Метод спутниковых геодезических измерений (определений)	$M_t = \sqrt{\frac{\Delta^2}{n}}$	—
н61У	—	—	200294,28	317823,67	Метод спутниковых геодезических измерений (определений)	$M_t = \sqrt{\frac{\Delta^2}{n}}$	—
н62У	—	—	200290,18	317808,58	Метод спутниковых геодезических измерений (определений)	$M_t = \sqrt{\frac{\Delta^2}{n}}$	—
н63У	—	—	200286,24	317794,12	Метод спутниковых геодезических измерений (определений)	$M_t = \sqrt{\frac{\Delta^2}{n}}$	—
н64У	—	—	200290,63	317792,96	Метод спутниковых геодезических измерений (определений)	$M_t = \sqrt{\frac{\Delta^2}{n}}$	—

КАРТА-ПЛАН ТЕРРИТОРИИ

Сведения об уточняемых земельных участках, необходимые для исправления реестровых ошибок в сведениях о местоположении их границ

271	200300,90	317790,80	—	—	Метод спутниковых геодезических измерений (определений)	$M_t = \sqrt{\frac{\Delta^2}{n}}$	—
272	200308,60	317818,80	—	—	Метод спутниковых геодезических измерений (определений)	$M_t = \sqrt{\frac{\Delta^2}{n}}$	—
273	200294,00	317823,00	—	—	Метод спутниковых геодезических измерений (определений)	$M_t = \sqrt{\frac{\Delta^2}{n}}$	—
266	200285,87	317794,41	—	—	Метод спутниковых геодезических измерений (определений)	$M_t = \sqrt{\frac{\Delta^2}{n}}$	—
н59У	—	—	200300,75	317790,37	Метод спутниковых геодезических измерений (определений)	$M_t = \sqrt{\frac{\Delta^2}{n}}$	—

2. Сведения о частях границ уточняемого земельного участка с кадастровым номером 05:44:000011:90

Обозначение части границ		Горизонтальное проложение (S), м	Описание прохождения части границ	Сведения о согласовании местоположения границ(согласовано/спорное)
от т.	до т.			
1	2	3	4	5
н59У	н60У	30,18	—	согласовано
н60У	н61У	14,90	—	согласовано
н61У	н62У	15,64	—	согласовано
н62У	н63У	14,99	—	согласовано
н63У	н64У	4,54	—	согласовано
н64У	н59У	10,45	—	согласовано

3. Характеристики уточняемого земельного участка с кадастровым номером 05:44:000011:90

№ п/п	Наименование характеристик земельного участка	Значение характеристики
1	2	3

КАРТА-ПЛАН ТЕРРИТОРИИ

Сведения об уточняемых земельных участках, необходимые для исправления реестровых ошибок в сведениях о местоположении их границ

1	2	3
1.	Сведения об адресе земельного участка	—
1.1.	Сведения об ином месте нахождения земельного участка, не являющегося объектом адресации, в структурированном виде	Дагестан респ, г Буйнакск, ул Л.Толстого, д 14
1.2.	Дополнительные сведения о месте нахождения земельного участка	—
2.	Площадь земельного участка ± величина погрешности определения(вычисления) площади (**Р ± ΔР**), **м^2**	455±7
3.	Формула, примененная для вычисления предельной погрешности определения площади земельного участка, с подставленными значениями и итоговые (вычисленные) значения (**ΔР**), м2	$\Delta P = 3{,}5 \cdot M_t \cdot \sqrt{P_{док}} = 3{,}5 \cdot 0{,}10 \cdot \sqrt{450} = 7$
4.	Площадь земельного участка согласно сведениям Единого государственного реестра недвижимости (**Ркад**), **м^2**	450
5.	Оценка расхождения **Р** и **Ркад (Р – Ркад), м^2**	5
6.	Предельный минимальный и максимальный размеры земельного участка (**Рмин и Рмакс), м^2**	—
7.	Кадастровый или иной государственный учетный номер (инвентарный) здания, сооружения, объекта незавершенного строительства, расположенного на земельном участке	—
8.	Вид (виды) разрешенного использования	для индивидуальной жилой застройки
8.1.	Дополнительные сведения об использовании земельного участка	—
9.	Сведения о земельных участках (землях общего пользования, территории общего пользования), посредством которых обеспечивается доступ	—
10.	Иные сведения	—

4. Пояснения к сведениям об уточняемом земельном участке с кадастровым номером 05:44:000011:90 :

1.	—

1. Сведения о характерных точках границ уточняемого земельного участка с кадастровым номером 05:44:000011:92

Система координат МСК-05 **Зона №** 1

КАРТА-ПЛАН ТЕРРИТОРИИ

Сведения об уточняемых земельных участках, необходимые для исправления реестровых ошибок в сведениях о местоположении их границ

Обозначение характерных точек границ	Координаты, м				Метод определения координат	Формулы, примененные для расчета средней квадратической погрешности определения координат характерных точек границ (M_t), с подставленными в такие формулы значениями и итоговые (вычисленные) значения M_t, м	Описание закрепления точки
	содержатся в Едином государственном реестре недвижимости		определены в результате выполнения комплексных кадастровых работ				
	X	Y	X	Y			
1	2	3	4	5	6	7	8
н63У	—	—	200286,24	317794,12	Метод спутниковых геодезических измерений (определений)	$M_t = \sqrt{\frac{\Delta^2}{n}}$	—
н62У	—	—	200290,18	317808,58	Метод спутниковых геодезических измерений (определений)	$M_t = \sqrt{\frac{\Delta^2}{n}}$	—
н65У	—	—	200275,37	317812,97	Метод спутниковых геодезических измерений (определений)	$M_t = \sqrt{\frac{\Delta^2}{n}}$	—
н66У	—	—	200271,26	317797,58	Метод спутниковых геодезических измерений (определений)	$M_t = \sqrt{\frac{\Delta^2}{n}}$	—
266	200285,87	317794,41	—	—	Метод спутниковых геодезических измерений (определений)	$M_t = \sqrt{\frac{\Delta^2}{n}}$	—
267	200290,01	317809,01	—	—	Метод спутниковых геодезических измерений (определений)	$M_t = \sqrt{\frac{\Delta^2}{n}}$	—

КАРТА-ПЛАН ТЕРРИТОРИИ

Сведения об уточняемых земельных участках, необходимые для исправления реестровых ошибок в сведениях о местоположении их границ

268	200276,46	317812,71	—	—	Метод спутниковых геодезических измерений (определений)	$M_t = \sqrt{\frac{\Delta^2}{n}}$	—
269	200271,91	317797,27	—	—	Метод спутниковых геодезических измерений (определений)	$M_t = \sqrt{\frac{\Delta^2}{n}}$	—
270	200285,70	317793,80	—	—	Метод спутниковых геодезических измерений (определений)	$M_t = \sqrt{\frac{\Delta^2}{n}}$	—
н63У	—	—	200286,24	317794,12	Метод спутниковых геодезических измерений (определений)	$M_t = \sqrt{\frac{\Delta^2}{n}}$	—

2. Сведения о частях границ уточняемого земельного участка с кадастровым номером 05:44:000011:92

Обозначение части границ		Горизонтальное проложение (S), м	Описание прохождения части границ	Сведения о согласовании местоположения границ(согласовано/спорное)
от т.	до т.			
1	2	3	4	5
н63У	н62У	14,99	—	согласовано
н62У	н65У	15,45	—	согласовано
н65У	н66У	15,93	—	согласовано
н66У	н63У	15,37	—	согласовано

3. Характеристики уточняемого земельного участка с кадастровым номером 05:44:000011:92

№ п/п	Наименование характеристик земельного участка	Значение характеристики
1	2	3
1.	Сведения об адресе земельного участка	Республика Дагестан, г. Буйнакск, ул. Л.Толстого, д. 16
1.1.	Сведения об ином месте нахождения земельного участка, не являющегося объектом адресации, в структурированном виде	—
1.2.	Дополнительные сведения о месте нахождения земельного участка	—
2.	Площадь земельного участка ± величина погрешности определения(вычисления) площади (**Р ± ΔР**), **м²**	238±5

КАРТА-ПЛАН ТЕРРИТОРИИ

Сведения об уточняемых земельных участках, необходимые для исправления реестровых ошибок в сведениях о местоположении их границ

1	2	3
3.	Формула, примененная для вычисления предельной погрешности определения площади земельного участка, с подставленными значениями и итоговые (вычисленные) значения (**ΔР**), м2	$\Delta P = 3{,}5 \cdot M_t \cdot \sqrt{P_{док}} = 3{,}5 \cdot 0{,}10 \cdot \sqrt{225} = 5$
4.	Площадь земельного участка согласно сведениям Единого государственного реестра недвижимости (**Ркад**), **м^2**	225
5.	Оценка расхождения **Р** и **Ркад (Р – Ркад), м^2**	13
6.	Предельный минимальный и максимальный размеры земельного участка (**Рмин и Рмакс), м^2**	—
7.	Кадастровый или иной государственный учетный номер (инвентарный) здания, сооружения, объекта незавершенного строительства, расположенного на земельном участке	—
8.	Вид (виды) разрешенного использования	ИЖС
8.1.	Дополнительные сведения об использовании земельного участка	—
9.	Сведения о земельных участках (землях общего пользования, территории общего пользования), посредством которых обеспечивается доступ	—
10.	Иные сведения	—

4. Пояснения к сведениям об уточняемом земельном участке с кадастровым номером 05:44:000011:92 :

1.	—

1. Сведения о характерных точках границ уточняемого земельного участка с кадастровым номером 05:44:000011:99

Система координат МСК-05 **Зона №** 1

Обозначение характерных точек границ	Координаты, м				Метод определения координат	Формулы, примененные для расчета средней квадратической погрешности определения координат характерных точек границ (M_t), с подставленными в такие формулы значениями и итоговые (вычисленные) значения M_t, м	Описание закрепления точки
	содержатся в Едином государственном реестре недвижимости		определены в результате выполнения комплексных кадастровых работ				
	X	Y	X	Y			
1	2	3	4	5	6	7	8
н72У	—	—	200198,10	317816,14	Метод спутниковых геодезических измерений	$M_t = \sqrt{\frac{\Delta^2}{n}}$	—

КАРТА-ПЛАН ТЕРРИТОРИИ

Сведения об уточняемых земельных участках, необходимые для исправления реестровых ошибок в сведениях о местоположении их границ

					(определений)		
н75У	—	—	200206,51	317846,18	Метод спутниковых геодезических измерений (определений)	$M_t = \sqrt{\frac{\Delta^2}{n}}$	—
н76У	—	—	200191,74	317850,07	Метод спутниковых геодезических измерений (определений)	$M_t = \sqrt{\frac{\Delta^2}{n}}$	—
н73У	—	—	200183,87	317820,04	Метод спутниковых геодезических измерений (определений)	$M_t = \sqrt{\frac{\Delta^2}{n}}$	—
36	200185,34	317819,27	—	—	Метод спутниковых геодезических измерений (определений)	$M_t = \sqrt{\frac{\Delta^2}{n}}$	—
184	200199,57	317815,37	—	—	Метод спутниковых геодезических измерений (определений)	$M_t = \sqrt{\frac{\Delta^2}{n}}$	—
284	200208,07	317844,42	—	—	Метод спутниковых геодезических измерений (определений)	$M_t = \sqrt{\frac{\Delta^2}{n}}$	—
285	200193,67	317848,64	—	—	Метод спутниковых геодезических измерений (определений)	$M_t = \sqrt{\frac{\Delta^2}{n}}$	—
н72У	—	—	200198,10	317816,14	Метод спутниковых геодезических измерений (определений)	$M_t = \sqrt{\frac{\Delta^2}{n}}$	—

КАРТА-ПЛАН ТЕРРИТОРИИ

Сведения об уточняемых земельных участках, необходимые для исправления реестровых ошибок в сведениях о местоположении их границ

2. Сведения о частях границ уточняемого земельного участка с кадастровым номером 05:44:000011:99

Обозначение части границ		Горизонтальное проложение (S), м	Описание прохождения части границ	Сведения о согласовании местоположения границ(согласовано/спорное)
от т.	до т.			
1	2	3	4	5
н72У	н75У	31,20	—	согласовано
н75У	н76У	15,27	—	согласовано
н76У	н73У	31,04	—	согласовано
н73У	н72У	14,75	—	согласовано

3. Характеристики уточняемого земельного участка с кадастровым номером 05:44:000011:99

№ п/п	Наименование характеристик земельного участка	Значение характеристики
1	2	3
1.	Сведения об адресе земельного участка	—
1.1.	Сведения об ином месте нахождения земельного участка, не являющегося объектом адресации, в структурированном виде	Республика Дагестан, г. Буйнакск, ул. Л.Толстого, д. 26
1.2.	Дополнительные сведения о месте нахождения земельного участка	—
2.	Площадь земельного участка ± величина погрешности определения(вычисления) площади (**Р ± ΔР**), **м^2**	467±7
3.	Формула, примененная для вычисления предельной погрешности определения площади земельного участка, с подставленными значениями и итоговые (вычисленные) значения (**ΔР**), м2	$\Delta P = 3,5 \cdot M_t \cdot \sqrt{P_{док}} = 3,5 \cdot 0,10 \cdot \sqrt{450} = 7$
4.	Площадь земельного участка согласно сведениям Единого государственного реестра недвижимости (**Ркад**), **м^2**	450
5.	Оценка расхождения **Р** и **Ркад (Р – Ркад), м^2**	17
6.	Предельный минимальный и максимальный размеры земельного участка (**Рмин и Рмакс), м^2**	—
7.	Кадастровый или иной государственный учетный номер (инвентарный) здания, сооружения, объекта незавершенного строительства, расположенного на земельном участке	—
8.	Вид (виды) разрешенного использования	Для индивидуального жилищного строительства
8.1.	Дополнительные сведения об использовании земельного участка	—
9.	Сведения о земельных участках (землях общего пользования, территории общего пользования), посредством которых обеспечивается доступ	—

КАРТА-ПЛАН ТЕРРИТОРИИ

Сведения об уточняемых земельных участках, необходимые для исправления реестровых ошибок в сведениях о местоположении их границ

1	2	3
10.	Иные сведения	—

4. Пояснения к сведениям об уточняемом земельном участке с кадастровым номером 05:44:000011:99 :

1.	—

1. Сведения о характерных точках границ уточняемого земельного участка с кадастровым номером 05:44:000011:123

Система координат МСК-05 **Зона № 1**

Обозначение характерных точек границ	Координаты, м				Метод определения координат	Формулы, примененные для расчета средней квадратической погрешности определения координат характерных точек границ (M_t), с подставленными в такие формулы значениями и итоговые (вычисленные) значения M_t, м	Описание закрепления точки
	содержатся в Едином государственном реестре недвижимости		определены в результате выполнения комплексных кадастровых работ				
	X	Y	X	Y			
1	2	3	4	5	6	7	8
н225У	—	—	200413,05	317869,76	Метод спутниковых геодезических измерений (определений)	$M_t = \sqrt{\frac{\Delta^2}{n}}$	—
н224У	—	—	200415,76	317880,58	Метод спутниковых геодезических измерений (определений)	$M_t = \sqrt{\frac{\Delta^2}{n}}$	—
н223У	—	—	200416,76	317880,32	Метод спутниковых геодезических измерений (определений)	$M_t = \sqrt{\frac{\Delta^2}{n}}$	—
н222У	—	—	200419,68	317891,30	Метод спутниковых геодезических измерений (определений)	$M_t = \sqrt{\frac{\Delta^2}{n}}$	—

КАРТА-ПЛАН ТЕРРИТОРИИ

Сведения об уточняемых земельных участках, необходимые для исправления реестровых ошибок в сведениях о местоположении их границ

н226У	—	—	200400,07	317896,00	Метод спутниковых геодезических измерений (определений)	$M_t = \sqrt{\frac{\Delta^2}{n}}$	—
н227У	—	—	200394,40	317874,40	Метод спутниковых геодезических измерений (определений)	$M_t = \sqrt{\frac{\Delta^2}{n}}$	—
28	200412,69	317869,18	—	—	Метод спутниковых геодезических измерений (определений)	$M_t = \sqrt{\frac{\Delta^2}{n}}$	—
65	200419,14	317891,27	—	—	Метод спутниковых геодезических измерений (определений)	$M_t = \sqrt{\frac{\Delta^2}{n}}$	—
66	200400,06	317895,83	—	—	Метод спутниковых геодезических измерений (определений)	$M_t = \sqrt{\frac{\Delta^2}{n}}$	—
67	200394,18	317874,21	—	—	Метод спутниковых геодезических измерений (определений)	$M_t = \sqrt{\frac{\Delta^2}{n}}$	—
н225У	—	—	200413,05	317869,76	Метод спутниковых геодезических измерений (определений)	$M_t = \sqrt{\frac{\Delta^2}{n}}$	—

2. Сведения о частях границ уточняемого земельного участка с кадастровым номером 05:44:000011:123

Обозначение части границ		Горизонтальное проложение (S), м	Описание прохождения части границ	Сведения о согласовании местоположения границ(согласовано/спорное)
от т.	до т.			
1	2	3	4	5
н225У	н224У	11,15	—	согласовано

КАРТА-ПЛАН ТЕРРИТОРИИ

Сведения об уточняемых земельных участках, необходимые для исправления реестровых ошибок в сведениях о местоположении их границ

н224У	н223У	1,03	—	согласовано
н223У	н222У	11,36	—	согласовано
н222У	н226У	20,17	—	согласовано
н226У	н227У	22,33	—	согласовано
н227У	н225У	19,22	—	согласовано

3. Характеристики уточняемого земельного участка с кадастровым номером 05:44:000011:123

№ п/п	Наименование характеристик земельного участка	Значение характеристики
1	2	3
1.	Сведения об адресе земельного участка	—
1.1.	Сведения об ином месте нахождения земельного участка, не являющегося объектом адресации, в структурированном виде	Республика Дагестан, г Буйнакск, ул Ломоносова, д 5
1.2.	Дополнительные сведения о месте нахождения земельного участка	—
2.	Площадь земельного участка ± величина погрешности определения(вычисления) площади (**Р ± ΔР**), **м^2**	441±7
3.	Формула, примененная для вычисления предельной погрешности определения площади земельного участка, с подставленными значениями и итоговые (вычисленные) значения (**ΔР**), м2	$\Delta P = 3{,}5 \cdot M_t \cdot \sqrt{P_{док}} = 3{,}5 \cdot 0{,}10 \cdot \sqrt{440} = 7$
4.	Площадь земельного участка согласно сведениям Единого государственного реестра недвижимости (**Ркад**), **м^2**	440
5.	Оценка расхождения **Р** и **Ркад (Р – Ркад), м^2**	1
6.	Предельный минимальный и максимальный размеры земельного участка (**Рмин и Рмакс), м^2**	—
7.	Кадастровый или иной государственный учетный номер (инвентарный) здания, сооружения, объекта незавершенного строительства, расположенного на земельном участке	05:44:000011:471, 05:44:000011:619
8.	Вид (виды) разрешенного использования	ИЖС
8.1.	Дополнительные сведения об использовании земельного участка	—
9.	Сведения о земельных участках (землях общего пользования, территории общего пользования), посредством которых обеспечивается доступ	—
10.	Иные сведения	—

4. Пояснения к сведениям об уточняемом земельном участке с кадастровым номером 05:44:000011:123 :

1.	—

КАРТА-ПЛАН ТЕРРИТОРИИ

Сведения об уточняемых земельных участках, необходимые для исправления реестровых ошибок в сведениях о местоположении их границ

1. Сведения о характерных точках границ уточняемого земельного участка с кадастровым номером 05:44:000011:124

Система координат МСК-05 **Зона № 1**

Обозначение характерных точек границ	Координаты, м				Метод определения координат	Формулы, примененные для расчета средней квадратической погрешности определения координат характерных точек границ (M_t), с подставленными в такие формулы значениями и итоговые (вычисленные) значения M_t, м	Описание закрепления точки
	содержатся в Едином государственном реестре недвижимости		определены в результате выполнения комплексных кадастровых работ				
	X	Y	X	Y			
1	2	3	4	5	6	7	8
н221У	—	—	200428,10	317865,81	Метод спутниковых геодезических измерений (определений)	$M_t = \sqrt{\frac{\Delta^2}{n}}$	—
н220У	—	—	200434,00	317887,66	Метод спутниковых геодезических измерений (определений)	$M_t = \sqrt{\frac{\Delta^2}{n}}$	—
н222У	—	—	200419,68	317891,30	Метод спутниковых геодезических измерений (определений)	$M_t = \sqrt{\frac{\Delta^2}{n}}$	—
н223У	—	—	200416,76	317880,32	Метод спутниковых геодезических измерений (определений)	$M_t = \sqrt{\frac{\Delta^2}{n}}$	—
н224У	—	—	200415,76	317880,58	Метод спутниковых геодезических измерений (определений)	$M_t = \sqrt{\frac{\Delta^2}{n}}$	—
н225У	—	—	200413,05	317869,76	Метод спутниковых геодезических измерений	$M_t = \sqrt{\frac{\Delta^2}{n}}$	—

КАРТА-ПЛАН ТЕРРИТОРИИ

Сведения об уточняемых земельных участках, необходимые для исправления реестровых ошибок в сведениях о местоположении их границ

					(определений)		
23	200427,71	317865,07	—	—	Метод спутниковых геодезических измерений (определений)	$M_t = \sqrt{\frac{\Delta^2}{n}}$	—
24	200433,57	317887,31	—	—	Метод спутниковых геодезических измерений (определений)	$M_t = \sqrt{\frac{\Delta^2}{n}}$	—
25	200419,99	317890,89	—	—	Метод спутниковых геодезических измерений (определений)	$M_t = \sqrt{\frac{\Delta^2}{n}}$	—
26	200416,77	317879,37	—	—	Метод спутниковых геодезических измерений (определений)	$M_t = \sqrt{\frac{\Delta^2}{n}}$	—
27	200415,75	317879,67	—	—	Метод спутниковых геодезических измерений (определений)	$M_t = \sqrt{\frac{\Delta^2}{n}}$	—
28	200412,69	317869,18	—	—	Метод спутниковых геодезических измерений (определений)	$M_t = \sqrt{\frac{\Delta^2}{n}}$	—
н221У	—	—	200428,10	317865,81	Метод спутниковых геодезических измерений (определений)	$M_t = \sqrt{\frac{\Delta^2}{n}}$	—

2. Сведения о частях границ уточняемого земельного участка с кадастровым номером 05:44:000011:124

Обозначение части границ		Горизонтальное проложение (S), м	Описание прохождения части границ	Сведения о согласовании местоположения границ(согласовано/спорное)
от т.	до т.			

КАРТА-ПЛАН ТЕРРИТОРИИ

Сведения об уточняемых земельных участках, необходимые для исправления реестровых ошибок в сведениях о местоположении их границ

1	2	3	4	5
н221У	н220У	22,63	—	согласовано
н220У	н222У	14,78	—	согласовано
н222У	н223У	11,36	—	согласовано
н223У	н224У	1,03	—	согласовано
н224У	н225У	11,15	—	согласовано
н225У	н221У	15,56	—	согласовано

3. Характеристики уточняемого земельного участка с кадастровым номером 05:44:000011:124

№ п/п	Наименование характеристик земельного участка	Значение характеристики
1	2	3
1.	Сведения об адресе земельного участка	Республика Дагестан, г. Буйнакск, ул. Ломоносова, д. 3 (уникальный номер в ГАР: 74eb4420-25ca-4237-8d0b-c1a99d2fb2b2)
1.1.	Сведения об ином месте нахождения земельного участка, не являющегося объектом адресации, в структурированном виде	—
1.2.	Дополнительные сведения о месте нахождения земельного участка	—
2.	Площадь земельного участка ± величина погрешности определения(вычисления) площади (**Р ± ΔР**), **м^2**	343±6
3.	Формула, примененная для вычисления предельной погрешности определения площади земельного участка, с подставленными значениями и итоговые (вычисленные) значения (**ΔР**), м2	$\Delta P = 3,5 \cdot M_t \cdot \sqrt{P_{док}} = 3,5 \cdot 0,10 \cdot \sqrt{338} = 6$
4.	Площадь земельного участка согласно сведениям Единого государственного реестра недвижимости (**Ркад**), **м^2**	338
5.	Оценка расхождения **Р** и **Ркад (Р – Ркад), м^2**	5
6.	Предельный минимальный и максимальный размеры земельного участка (**Рмин и Рмакс), м^2**	—
7.	Кадастровый или иной государственный учетный номер (инвентарный) здания, сооружения, объекта незавершенного строительства, расположенного на земельном участке	05:44:000000:1150
8.	Вид (виды) разрешенного использования	ИЖС
8.1.	Дополнительные сведения об использовании земельного участка	—
9.	Сведения о земельных участках (землях общего пользования, территории общего пользования), посредством которых обеспечивается доступ	—
10.	Иные сведения	—

КАРТА-ПЛАН ТЕРРИТОРИИ

Сведения об уточняемых земельных участках, необходимые для исправления реестровых ошибок в сведениях о местоположении их границ

4. Пояснения к сведениям об уточняемом земельном участке с кадастровым номером 05:44:000011:124 :

1.	—

1. Сведения о характерных точках границ уточняемого земельного участка с кадастровым номером 05:44:000011:131

Система координат МСК-05 **Зона №** 1

Обозначение характерных точек границ	Координаты, м				Метод определения координат	Формулы, примененные для расчета средней квадратической погрешности определения координат характерных точек границ (M_t), с подставленными в такие формулы значениями и итоговые (вычисленные) значения M_t, м	Описание закрепления точки
	содержатся в Едином государственном реестре недвижимости		определены в результате выполнения комплексных кадастровых работ				
	X	Y	X	Y			
1	2	3	4	5	6	7	8
н55У	—	—	200333,00	317748,40	Метод спутниковых геодезических измерений (определений)	$M_t = \sqrt{\frac{\Delta^2}{n}}$	—
н56У	—	—	200342,43	317779,22	Метод спутниковых геодезических измерений (определений)	$M_t = \sqrt{\frac{\Delta^2}{n}}$	—
н57У	—	—	200331,07	317785,22	Метод спутниковых геодезических измерений (определений)	$M_t = \sqrt{\frac{\Delta^2}{n}}$	—
н58У	—	—	200321,19	317751,79	Метод спутниковых геодезических измерений (определений)	$M_t = \sqrt{\frac{\Delta^2}{n}}$	—
38	200336,51	317760,35	—	—	Метод спутниковых геодезических измерений (определений)	$M_t = \sqrt{\frac{\Delta^2}{n}}$	—

КАРТА-ПЛАН ТЕРРИТОРИИ

Сведения об уточняемых земельных участках, необходимые для исправления реестровых ошибок в сведениях о местоположении их границ

39	200342,12	317777,99	—	—	Метод спутниковых геодезических измерений (определений)	$M_t = \sqrt{\frac{\Delta^2}{n}}$	—
40	200331,54	317784,39	—	—	Метод спутниковых геодезических измерений (определений)	$M_t = \sqrt{\frac{\Delta^2}{n}}$	—
41	200325,29	317765,20	—	—	Метод спутниковых геодезических измерений (определений)	$M_t = \sqrt{\frac{\Delta^2}{n}}$	—
42	200325,73	317764,99	—	—	Метод спутниковых геодезических измерений (определений)	$M_t = \sqrt{\frac{\Delta^2}{n}}$	—
43	200321,12	317750,31	—	—	Метод спутниковых геодезических измерений (определений)	$M_t = \sqrt{\frac{\Delta^2}{n}}$	—
44	200332,95	317747,16	—	—	Метод спутниковых геодезических измерений (определений)	$M_t = \sqrt{\frac{\Delta^2}{n}}$	—
н55У	—	—	200333,00	317748,40	Метод спутниковых геодезических измерений (определений)	$M_t = \sqrt{\frac{\Delta^2}{n}}$	—

2. Сведения о частях границ уточняемого земельного участка с кадастровым номером 05:44:000011:131

Обозначение части границ		Горизонтальное проложение (S), м	Описание прохождения части границ	Сведения о согласовании местоположения границ(согласовано/спорное)
от т.	до т.			
1	2	3	4	5
н55У	н56У	32,23	—	согласовано

КАРТА-ПЛАН ТЕРРИТОРИИ

Сведения об уточняемых земельных участках, необходимые для исправления реестровых ошибок в сведениях о местоположении их границ

н56У	н57У	12,85	—	согласовано
н57У	н58У	34,86	—	согласовано
н58У	н55У	12,29	—	согласовано

3. Характеристики уточняемого земельного участка с кадастровым номером 05:44:000011:131

№ п/п	Наименование характеристик земельного участка	Значение характеристики
1	**2**	**3**
1.	Сведения об адресе земельного участка	—
1.1.	Сведения об ином месте нахождения земельного участка, не являющегося объектом адресации, в структурированном виде	Республика Дагестан, г. Буйнакск, ул. Чехова, д. 5/а
1.2.	Дополнительные сведения о месте нахождения земельного участка	—
2.	Площадь земельного участка ± величина погрешности определения(вычисления) площади (**Р ± ΔР**), **м²**	417±7
3.	Формула, примененная для вычисления предельной погрешности определения площади земельного участка, с подставленными значениями и итоговые (вычисленные) значения (**ΔР**), м2	$\Delta P = 3{,}5 \cdot M_t \cdot \sqrt{P_{док}} = 3{,}5 \cdot 0{,}10 \cdot \sqrt{408} = 7$
4.	Площадь земельного участка согласно сведениям Единого государственного реестра недвижимости (**Ркад**), **м²**	408
5.	Оценка расхождения **Р** и **Ркад (Р – Ркад), м²**	9
6.	Предельный минимальный и максимальный размеры земельного участка (**Рмин и Рмакс), м²**	—
7.	Кадастровый или иной государственный учетный номер (инвентарный) здания, сооружения, объекта незавершенного строительства, расположенного на земельном участке	—
8.	Вид (виды) разрешенного использования	ИЖС
8.1.	Дополнительные сведения об использовании земельного участка	—
9.	Сведения о земельных участках (землях общего пользования, территории общего пользования), посредством которых обеспечивается доступ	—
10.	Иные сведения	—

4. Пояснения к сведениям об уточняемом земельном участке с кадастровым номером 05:44:000011:131 :

1.	—

1. Сведения о характерных точках границ уточняемого земельного участка с кадастровым номером 05:44:000011:137

Система координат МСК-05 **Зона №** 1

КАРТА-ПЛАН ТЕРРИТОРИИ

Сведения об уточняемых земельных участках, необходимые для исправления реестровых ошибок в сведениях о местоположении их границ

Обозначение характерных точек границ	Координаты, м				Метод определения координат	Формулы, примененные для расчета средней квадратической погрешности определения координат характерных точек границ (M_t), с подставленными в такие формулы значениями и итоговые (вычисленные) значения M_t, м	Описание закрепления точки
	содержатся в Едином государственном реестре недвижимости		определены в результате выполнения комплексных кадастровых работ				
	X	Y	X	Y			
1	2	3	4	5	6	7	8
н143У	—	—	200332,11	317701,44	Метод спутниковых геодезических измерений (определений)	$M_t = \sqrt{\frac{\Delta^2}{n}}$	—
н155У	—	—	200340,62	317731,22	Метод спутниковых геодезических измерений (определений)	$M_t = \sqrt{\frac{\Delta^2}{n}}$	—
н156У	—	—	200324,86	317735,83	Метод спутниковых геодезических измерений (определений)	$M_t = \sqrt{\frac{\Delta^2}{n}}$	—
н157У	—	—	200317,55	317708,65	Метод спутниковых геодезических измерений (определений)	$M_t = \sqrt{\frac{\Delta^2}{n}}$	—
н144У	—	—	200318,67	317706,79	Метод спутниковых геодезических измерений (определений)	$M_t = \sqrt{\frac{\Delta^2}{n}}$	—
29	200342,45	317729,97	—	—	Метод спутниковых геодезических измерений (определений)	$M_t = \sqrt{\frac{\Delta^2}{n}}$	—

КАРТА-ПЛАН ТЕРРИТОРИИ

Сведения об уточняемых земельных участках, необходимые для исправления реестровых ошибок в сведениях о местоположении их границ

30	200326,20	317734,99	—	—	Метод спутниковых геодезических измерений (определений)	$M_t = \sqrt{\frac{\Delta^2}{n}}$	—
31	200321,03	317715,09	—	—	Метод спутниковых геодезических измерений (определений)	$M_t = \sqrt{\frac{\Delta^2}{n}}$	—
32	200317,92	317708,05	—	—	Метод спутниковых геодезических измерений (определений)	$M_t = \sqrt{\frac{\Delta^2}{n}}$	—
33	200334,17	317703,03	—	—	Метод спутниковых геодезических измерений (определений)	$M_t = \sqrt{\frac{\Delta^2}{n}}$	—
н143У	—	—	200332,11	317701,44	Метод спутниковых геодезических измерений (определений)	$M_t = \sqrt{\frac{\Delta^2}{n}}$	—

2. Сведения о частях границ уточняемого земельного участка с кадастровым номером 05:44:000011:137

Обозначение части границ		Горизонтальное проложение (S), м	Описание прохождения части границ	Сведения о согласовании местоположения границ(согласовано/спорное)
от т.	до т.			
1	2	3	4	5
н143У	н155У	30,97	—	согласовано
н155У	н156У	16,42	—	согласовано
н156У	н157У	28,15	—	согласовано
н157У	н144У	2,17	—	согласовано
н144У	н143У	14,47	—	согласовано

3. Характеристики уточняемого земельного участка с кадастровым номером 05:44:000011:137

№ п/п	Наименование характеристик земельного участка	Значение характеристики
1	2	3
1.	Сведения об адресе земельного участка	—

КАРТА-ПЛАН ТЕРРИТОРИИ

Сведения об уточняемых земельных участках, необходимые для исправления реестровых ошибок в сведениях о местоположении их границ

1	2	3
1.1.	Сведения об ином месте нахождения земельного участка, не являющегося объектом адресации, в структурированном виде	Республика Дагестан, г Буйнакск, ул Чехова, д 12
1.2.	Дополнительные сведения о месте нахождения земельного участка	—
2.	Площадь земельного участка ± величина погрешности определения(вычисления) площади (**Р ± ΔР**), **м^2**	488±8
3.	Формула, примененная для вычисления предельной погрешности определения площади земельного участка, с подставленными значениями и итоговые (вычисленные) значения (**ΔР**), м2	$\Delta P = 3{,}5 \cdot M_t \cdot \sqrt{P_{док}} = 3{,}5 \cdot 0{,}10 \cdot \sqrt{466} = 8$
4.	Площадь земельного участка согласно сведениям Единого государственного реестра недвижимости (**Ркад**), **м^2**	466
5.	Оценка расхождения **Р** и **Ркад (Р – Ркад), м^2**	22
6.	Предельный минимальный и максимальный размеры земельного участка (**Рмин и Рмакс), м^2**	—
7.	Кадастровый или иной государственный учетный номер (инвентарный) здания, сооружения, объекта незавершенного строительства, расположенного на земельном участке	—
8.	Вид (виды) разрешенного использования	Под жилую застройку
8.1.	Дополнительные сведения об использовании земельного участка	—
9.	Сведения о земельных участках (землях общего пользования, территории общего пользования), посредством которых обеспечивается доступ	—
10.	Иные сведения	—

4. Пояснения к сведениям об уточняемом земельном участке с кадастровым номером 05:44:000011:137 :

1.	—

1. Сведения о характерных точках границ уточняемого земельного участка с кадастровым номером 05:44:000011:140

Система координат МСК-05 **Зона №** 1

КАРТА-ПЛАН ТЕРРИТОРИИ

Сведения об уточняемых земельных участках, необходимые для исправления реестровых ошибок в сведениях о местоположении их границ

Обозначение характерных точек границ	Координаты, м				Метод определения координат	Формулы, примененные для расчета средней квадратической погрешности определения координат характерных точек границ (M_t), с подставленными в такие формулы значениями и итоговые (вычисленные) значения M_t, м	Описание закрепления точки
	содержатся в Едином государственном реестре недвижимости		определены в результате выполнения комплексных кадастровых работ				
	X	Y	X	Y			
1	2	3	4	5	6	7	8
н67У	—	—	200249,08	317771,08	Метод спутниковых геодезических измерений (определений)	$M_t = \sqrt{\frac{\Delta^2}{n}}$	—
н68У	—	—	200253,35	317786,59	Метод спутниковых геодезических измерений (определений)	$M_t = \sqrt{\frac{\Delta^2}{n}}$	—
н69У	—	—	200238,54	317790,56	Метод спутниковых геодезических измерений (определений)	$M_t = \sqrt{\frac{\Delta^2}{n}}$	—
н70У	—	—	200234,41	317775,00	Метод спутниковых геодезических измерений (определений)	$M_t = \sqrt{\frac{\Delta^2}{n}}$	—
45	200250,32	317770,74	—	—	Метод спутниковых геодезических измерений (определений)	$M_t = \sqrt{\frac{\Delta^2}{n}}$	—
46	200254,59	317786,25	—	—	Метод спутниковых геодезических измерений (определений)	$M_t = \sqrt{\frac{\Delta^2}{n}}$	—

КАРТА-ПЛАН ТЕРРИТОРИИ

Сведения об уточняемых земельных участках, необходимые для исправления реестровых ошибок в сведениях о местоположении их границ

47	200239,91	317790,19	—	—	Метод спутниковых геодезических измерений (определений)	$M_t = \sqrt{\frac{\Delta^2}{n}}$	—
48	200235,65	317774,66	—	—	Метод спутниковых геодезических измерений (определений)	$M_t = \sqrt{\frac{\Delta^2}{n}}$	—
н67У	—	—	200249,08	317771,08	Метод спутниковых геодезических измерений (определений)	$M_t = \sqrt{\frac{\Delta^2}{n}}$	—

2. Сведения о частях границ уточняемого земельного участка с кадастровым номером 05:44:000011:140

Обозначение части границ		Горизонтальное проложение (S), м	Описание прохождения части границ	Сведения о согласовании местоположения границ(согласовано/спорное)
от т.	до т.			
1	2	3	4	5
н67У	н68У	16,09	—	согласовано
н68У	н69У	15,33	—	согласовано
н69У	н70У	16,10	—	согласовано
н70У	н67У	15,18	—	согласовано

3. Характеристики уточняемого земельного участка с кадастровым номером 05:44:000011:140

№ п/п	Наименование характеристик земельного участка	Значение характеристики
1	2	3
1.	Сведения об адресе земельного участка	—
1.1.	Сведения об ином месте нахождения земельного участка, не являющегося объектом адресации, в структурированном виде	Дагестан респ, г Буйнакск, ул Чехова,№ 15
1.2.	Дополнительные сведения о месте нахождения земельного участка	—
2.	Площадь земельного участка ± величина погрешности определения(вычисления) площади (**Р ± ΔР**), **м^2**	246±5
3.	Формула, примененная для вычисления предельной погрешности определения площади земельного участка, с подставленными значениями и итоговые (вычисленные) значения (**ΔР**), м2	$\Delta P = 3,5 \cdot M_t \cdot \sqrt{P_{док}} = 3,5 \cdot 0,10 \cdot \sqrt{244} = 5$
4.	Площадь земельного участка согласно сведениям Единого	244

КАРТА-ПЛАН ТЕРРИТОРИИ

Сведения об уточняемых земельных участках, необходимые для исправления реестровых ошибок в сведениях о местоположении их границ

1	2	3
	государственного реестра недвижимости (**Ркад**), **м²**	
5.	Оценка расхождения **Р** и **Ркад (Р – Ркад), м²**	2
6.	Предельный минимальный и максимальный размеры земельного участка (**Рмин и Рмакс), м²**	—
7.	Кадастровый или иной государственный учетный номер (инвентарный) здания, сооружения, объекта незавершенного строительства, расположенного на земельном участке	—
8.	Вид (виды) разрешенного использования	Под индивидуальное строительство
8.1.	Дополнительные сведения об использовании земельного участка	—
9.	Сведения о земельных участках (землях общего пользования, территории общего пользования), посредством которых обеспечивается доступ	—
10.	Иные сведения	—

4. Пояснения к сведениям об уточняемом земельном участке с кадастровым номером 05:44:000011:140 :

1.	—

1. Сведения о характерных точках границ уточняемого земельного участка с кадастровым номером 05:44:000011:141

Система координат МСК-05 **Зона №** 1

Обозначение характерных точек границ	Координаты, м				Метод определения координат	Формулы, примененные для расчета средней квадратической погрешности определения координат характерных точек границ (M_t), с подставленными в такие формулы значениями и итоговые (вычисленные) значения M_t, м	Описание закрепления точки
	содержатся в Едином государственном реестре недвижимости		определены в результате выполнения комплексных кадастровых работ				
	X	Y	X	Y			
1	2	3	4	5	6	7	8
н74У	—	—	200175,85	317790,33	Метод спутниковых геодезических измерений (определений)	$M_t = \sqrt{\frac{\Delta^2}{n}}$	—
н73У	—	—	200183,87	317820,04	Метод спутниковых геодезических измерений	$M_t = \sqrt{\frac{\Delta^2}{n}}$	—

КАРТА-ПЛАН ТЕРРИТОРИИ

Сведения об уточняемых земельных участках, необходимые для исправления реестровых ошибок в сведениях о местоположении их границ

					(определений)		
н77У	—	—	200169,42	317823,83	Метод спутниковых геодезических измерений (определений)	$M_t = \sqrt{\frac{\Delta^2}{n}}$	—
н78У	—	—	200161,43	317793,83	Метод спутниковых геодезических измерений (определений)	$M_t = \sqrt{\frac{\Delta^2}{n}}$	—
34	200162,47	317792,07	—	—	Метод спутниковых геодезических измерений (определений)	$M_t = \sqrt{\frac{\Delta^2}{n}}$	—
35	200177,32	317789,56	—	—	Метод спутниковых геодезических измерений (определений)	$M_t = \sqrt{\frac{\Delta^2}{n}}$	—
36	200185,34	317819,27	—	—	Метод спутниковых геодезических измерений (определений)	$M_t = \sqrt{\frac{\Delta^2}{n}}$	—
37	200170,99	317820,86	—	—	Метод спутниковых геодезических измерений (определений)	$M_t = \sqrt{\frac{\Delta^2}{n}}$	—
н74У	—	—	200175,85	317790,33	Метод спутниковых геодезических измерений (определений)	$M_t = \sqrt{\frac{\Delta^2}{n}}$	—

2. Сведения о частях границ уточняемого земельного участка с кадастровым номером 05:44:000011:141

Обозначение части границ		Горизонтальное проложение (S), м	Описание прохождения части границ	Сведения о согласовании местоположения границ(согласовано/спорное)
от т.	до т.			

КАРТА-ПЛАН ТЕРРИТОРИИ

Сведения об уточняемых земельных участках, необходимые для исправления реестровых ошибок в сведениях о местоположении их границ

1	2	3	4	5
н74У	н73У	30,77	—	согласовано
н73У	н77У	14,94	—	согласовано
н77У	н78У	31,05	—	согласовано
н78У	н74У	14,84	—	согласовано

3. Характеристики уточняемого земельного участка с кадастровым номером 05:44:000011:141

№ п/п	Наименование характеристик земельного участка	Значение характеристики
1	2	3
1.	Сведения об адресе земельного участка	—
1.1.	Сведения об ином месте нахождения земельного участка, не являющегося объектом адресации, в структурированном виде	Республика Дагестан, г. Буйнакск, ул. Чехова, д. №25
1.2.	Дополнительные сведения о месте нахождения земельного участка	—
2.	Площадь земельного участка ± величина погрешности определения(вычисления) площади (**Р ± ΔР**), **м^2**	460±7
3.	Формула, примененная для вычисления предельной погрешности определения площади земельного участка, с подставленными значениями и итоговые (вычисленные) значения (**ΔР**), м2	$\Delta P = 3{,}5 \cdot M_t \cdot \sqrt{P_{док}} = 3{,}5 \cdot 0{,}10 \cdot \sqrt{450} = 7$
4.	Площадь земельного участка согласно сведениям Единого государственного реестра недвижимости (**Ркад**), **м^2**	450
5.	Оценка расхождения **Р** и **Ркад (Р – Ркад), м^2**	10
6.	Предельный минимальный и максимальный размеры земельного участка (**Рмин и Рмакс), м^2**	—
7.	Кадастровый или иной государственный учетный номер (инвентарный) здания, сооружения, объекта незавершенного строительства, расположенного на земельном участке	—
8.	Вид (виды) разрешенного использования	Под жилую застройку Индивидуальную
8.1.	Дополнительные сведения об использовании земельного участка	—
9.	Сведения о земельных участках (землях общего пользования, территории общего пользования), посредством которых обеспечивается доступ	—
10.	Иные сведения	—

4. Пояснения к сведениям об уточняемом земельном участке с кадастровым номером 05:44:000011:141 :

1.	—

КАРТА-ПЛАН ТЕРРИТОРИИ

Сведения об уточняемых земельных участках, необходимые для исправления реестровых ошибок в сведениях о местоположении их границ

1. Сведения о характерных точках границ уточняемого земельного участка с кадастровым номером 05:44:000011:145

Система координат МСК-05 **Зона № 1**

Обозначение характерных точек границ	Координаты, м				Метод определения координат	Формулы, примененные для расчета средней квадратической погрешности определения координат характерных точек границ (M_t), с подставленными в такие формулы значениями и итоговые (вычисленные) значения M_t, м	Описание закрепления точки
	содержатся в Едином государственном реестре недвижимости		определены в результате выполнения комплексных кадастровых работ				
	X	Y	X	Y			
1	2	3	4	5	6	7	8
н120У	—	—	200191,51	317738,82	Метод спутниковых геодезических измерений (определений)	$M_t = \sqrt{\frac{\Delta^2}{n}}$	—
н121У	—	—	200198,75	317768,76	Метод спутниковых геодезических измерений (определений)	$M_t = \sqrt{\frac{\Delta^2}{n}}$	—
н122У	—	—	200186,32	317772,09	Метод спутниковых геодезических измерений (определений)	$M_t = \sqrt{\frac{\Delta^2}{n}}$	—
н123У	—	—	200178,89	317742,19	Метод спутниковых геодезических измерений (определений)	$M_t = \sqrt{\frac{\Delta^2}{n}}$	—
49	200193,29	317738,66	—	—	Метод спутниковых геодезических измерений (определений)	$M_t = \sqrt{\frac{\Delta^2}{n}}$	—
50	200200,81	317768,63	—	—	Метод спутниковых геодезических измерений	$M_t = \sqrt{\frac{\Delta^2}{n}}$	—

КАРТА-ПЛАН ТЕРРИТОРИИ

Сведения об уточняемых земельных участках, необходимые для исправления реестровых ошибок в сведениях о местоположении их границ

					(определений)		
51	200187,97	317772,07	—	—	Метод спутниковых геодезических измерений (определений)	$M_t = \sqrt{\frac{\Delta^2}{n}}$	—
52	200180,68	317742,14	—	—	Метод спутниковых геодезических измерений (определений)	$M_t = \sqrt{\frac{\Delta^2}{n}}$	—
н120У	—	—	200191,51	317738,82	Метод спутниковых геодезических измерений (определений)	$M_t = \sqrt{\frac{\Delta^2}{n}}$	—

2. Сведения о частях границ уточняемого земельного участка с кадастровым номером 05:44:000011:145

Обозначение части границ		Горизонтальное проложение (S), м	Описание прохождения части границ	Сведения о согласовании местоположения границ(согласовано/спорное)
от т.	до т.			
1	2	3	4	5
н120У	н121У	30,80	—	согласовано
н121У	н122У	12,87	—	согласовано
н122У	н123У	30,81	—	согласовано
н123У	н120У	13,06	—	согласовано

3. Характеристики уточняемого земельного участка с кадастровым номером 05:44:000011:145

№ п/п	Наименование характеристик земельного участка	Значение характеристики
1	2	3
1.	Сведения об адресе земельного участка	—
1.1.	Сведения об ином месте нахождения земельного участка, не являющегося объектом адресации, в структурированном виде	Республика Дагестан, г Буйнакск, ул Чехова, №30
1.2.	Дополнительные сведения о месте нахождения земельного участка	—
2.	Площадь земельного участка ± величина погрешности определения(вычисления) площади (**Р ± ΔР**), **м²**	399±7
3.	Формула, примененная для вычисления предельной погрешности определения площади земельного участка, с подставленными значениями и итоговые (вычисленные) значения (**ΔР**), м2	$\Delta P = 3,5 \cdot M_t \cdot \sqrt{P_{док}} = 3,5 \cdot 0,10 \cdot \sqrt{407} = 7$

КАРТА-ПЛАН ТЕРРИТОРИИ

Сведения об уточняемых земельных участках, необходимые для исправления реестровых ошибок в сведениях о местоположении их границ

1	2	3
4.	Площадь земельного участка согласно сведениям Единого государственного реестра недвижимости (**Ркад**), **м^2**	407
5.	Оценка расхождения **Р** и **Ркад (Р – Ркад), м^2**	-8
6.	Предельный минимальный и максимальный размеры земельного участка (**Рмин и Рмакс), м^2**	—
7.	Кадастровый или иной государственный учетный номер (инвентарный) здания, сооружения, объекта незавершенного строительства, расположенного на земельном участке	—
8.	Вид (виды) разрешенного использования	Под индувидуальное жилишное сроительство
8.1.	Дополнительные сведения об использовании земельного участка	—
9.	Сведения о земельных участках (землях общего пользования, территории общего пользования), посредством которых обеспечивается доступ	—
10.	Иные сведения	—

4. Пояснения к сведениям об уточняемом земельном участке с кадастровым номером 05:44:000011:145 :

1.	—

1. Сведения о характерных точках границ уточняемого земельного участка с кадастровым номером 05:44:000011:146

Система координат МСК-05 **Зона №** 1

Обозначение характерных точек границ	Координаты, м				Метод определения координат	Формулы, примененные для расчета средней квадратической погрешности определения координат характерных точек границ (M_t), с подставленными в такие формулы значениями и итоговые (вычисленные) значения M_t, м	Описание закрепления точки
	содержатся в Едином государственном реестре недвижимости		определены в результате выполнения комплексных кадастровых работ				
	X	Y	X	Y			
1	2	3	4	5	6	7	8
н79У	—	—	200146,71	317798,06	Метод спутниковых геодезических измерений (определений)	$M_t = \sqrt{\frac{\Delta^2}{n}}$	—

КАРТА-ПЛАН ТЕРРИТОРИИ

Сведения об уточняемых земельных участках, необходимые для исправления реестровых ошибок в сведениях о местоположении их границ

н80У	—	—	200154,91	317827,58	Метод спутниковых геодезических измерений (определений)	$M_t = \sqrt{\frac{\Delta^2}{n}}$	—
н81У	—	—	200140,06	317831,40	Метод спутниковых геодезических измерений (определений)	$M_t = \sqrt{\frac{\Delta^2}{n}}$	—
н82У	—	—	200132,20	317801,38	Метод спутниковых геодезических измерений (определений)	$M_t = \sqrt{\frac{\Delta^2}{n}}$	—
68	200146,97	317797,98	—	—	Метод спутниковых геодезических измерений (определений)	$M_t = \sqrt{\frac{\Delta^2}{n}}$	—
69	200156,07	317826,00	—	—	Метод спутниковых геодезических измерений (определений)	$M_t = \sqrt{\frac{\Delta^2}{n}}$	—
70	200141,37	317830,16	—	—	Метод спутниковых геодезических измерений (определений)	$M_t = \sqrt{\frac{\Delta^2}{n}}$	—
71	200132,36	317801,51	—	—	Метод спутниковых геодезических измерений (определений)	$M_t = \sqrt{\frac{\Delta^2}{n}}$	—
н79У	—	—	200146,71	317798,06	Метод спутниковых геодезических измерений (определений)	$M_t = \sqrt{\frac{\Delta^2}{n}}$	—

КАРТА-ПЛАН ТЕРРИТОРИИ

Сведения об уточняемых земельных участках, необходимые для исправления реестровых ошибок в сведениях о местоположении их границ

2. Сведения о частях границ уточняемого земельного участка с кадастровым номером 05:44:000011:146

Обозначение части границ		Горизонтальное проложение (S), м	Описание прохождения части границ	Сведения о согласовании местоположения границ(согласовано/спорное)
от т.	до т.			
1	2	3	4	5
н79У	н80У	30,64	—	согласовано
н80У	н81У	15,33	—	согласовано
н81У	н82У	31,03	—	согласовано
н82У	н79У	14,88	—	согласовано

3. Характеристики уточняемого земельного участка с кадастровым номером 05:44:000011:146

№ п/п	Наименование характеристик земельного участка	Значение характеристики
1	2	3
1.	Сведения об адресе земельного участка	—
1.1.	Сведения об ином месте нахождения земельного участка, не являющегося объектом адресации, в структурированном виде	Республика Дагестан, г Буйнакск, ул Чехова, д 31
1.2.	Дополнительные сведения о месте нахождения земельного участка	—
2.	Площадь земельного участка ± величина погрешности определения(вычисления) площади (**Р ± ΔР**), **м^2**	466±7
3.	Формула, примененная для вычисления предельной погрешности определения площади земельного участка, с подставленными значениями и итоговые (вычисленные) значения (**ΔР**), м2	$\Delta P = 3,5 \cdot M_t \cdot \sqrt{P_{док}} = 3,5 \cdot 0,10 \cdot \sqrt{450} = 7$
4.	Площадь земельного участка согласно сведениям Единого государственного реестра недвижимости (**Ркад**), **м^2**	450
5.	Оценка расхождения **Р** и **Ркад (Р – Ркад), м^2**	16
6.	Предельный минимальный и максимальный размеры земельного участка (**Рмин и Рмакс), м^2**	—
7.	Кадастровый или иной государственный учетный номер (инвентарный) здания, сооружения, объекта незавершенного строительства, расположенного на земельном участке	05:44:000019:334
8.	Вид (виды) разрешенного использования	Под индивидуальное жилищное строительство
8.1.	Дополнительные сведения об использовании земельного участка	—
9.	Сведения о земельных участках (землях общего пользования, территории общего пользования), посредством которых обеспечивается доступ	—

КАРТА-ПЛАН ТЕРРИТОРИИ

Сведения об уточняемых земельных участках, необходимые для исправления реестровых ошибок в сведениях о местоположении их границ

1	2	3
10.	Иные сведения	—

4. Пояснения к сведениям об уточняемом земельном участке с кадастровым номером 05:44:000011:146 :

1.	—

1. Сведения о характерных точках границ уточняемого земельного участка с кадастровым номером 05:44:000011:149

Система координат МСК-05 **Зона № 1**

Обозначение характерных точек границ	Координаты, м				Метод определения координат	Формулы, примененные для расчета средней квадратической погрешности определения координат характерных точек границ (M_t), с подставленными в такие формулы значениями и итоговые (вычисленные) значения M_t, м	Описание закрепления точки
	содержатся в Едином государственном реестре недвижимости		определены в результате выполнения комплексных кадастровых работ				
	X	Y	X	Y			
1	2	3	4	5	6	7	8
н115У	—	—	200164,44	317745,81	Метод спутниковых геодезических измерений (определений)	$M_t = \sqrt{\frac{\Delta^2}{n}}$	—
н118У	—	—	200171,96	317775,61	Метод спутниковых геодезических измерений (определений)	$M_t = \sqrt{\frac{\Delta^2}{n}}$	—
н119У	—	—	200157,35	317779,12	Метод спутниковых геодезических измерений (определений)	$M_t = \sqrt{\frac{\Delta^2}{n}}$	—
н116У	—	—	200150,09	317749,56	Метод спутниковых геодезических измерений (определений)	$M_t = \sqrt{\frac{\Delta^2}{n}}$	—

КАРТА-ПЛАН ТЕРРИТОРИИ

Сведения об уточняемых земельных участках, необходимые для исправления реестровых ошибок в сведениях о местоположении их границ

53	200165,25	317747,67	—	—	Метод спутниковых геодезических измерений (определений)	$M_t = \sqrt{\frac{\Delta^2}{n}}$	—
54	200173,32	317776,57	—	—	Метод спутниковых геодезических измерений (определений)	$M_t = \sqrt{\frac{\Delta^2}{n}}$	—
55	200158,35	317781,64	—	—	Метод спутниковых геодезических измерений (определений)	$M_t = \sqrt{\frac{\Delta^2}{n}}$	—
56	200150,29	317752,74	—	—	Метод спутниковых геодезических измерений (определений)	$M_t = \sqrt{\frac{\Delta^2}{n}}$	—
н115У	—	—	200164,44	317745,81	Метод спутниковых геодезических измерений (определений)	$M_t = \sqrt{\frac{\Delta^2}{n}}$	—

2. Сведения о частях границ уточняемого земельного участка с кадастровым номером 05:44:000011:149

Обозначение части границ		Горизонтальное проложение (S), м	Описание прохождения части границ	Сведения о согласовании местоположения границ(согласовано/спорное)
от т.	до т.			
1	2	3	4	5
н115У	н118У	30,73	—	согласовано
н118У	н119У	15,03	—	согласовано
н119У	н116У	30,44	—	согласовано
н116У	н115У	14,83	—	согласовано

3. Характеристики уточняемого земельного участка с кадастровым номером 05:44:000011:149

№ п/п	Наименование характеристик земельного участка	Значение характеристики
1	2	3
1.	Сведения об адресе земельного участка	—
1.1.	Сведения об ином месте нахождения земельного участка, не являющегося	Дагестан респ, г. Буйнакск, ул. Чехова, № 34

КАРТА-ПЛАН ТЕРРИТОРИИ

Сведения об уточняемых земельных участках, необходимые для исправления реестровых ошибок в сведениях о местоположении их границ

1	2	3
	объектом адресации, в структурированном виде	
1.2.	Дополнительные сведения о месте нахождения земельного участка	—
2.	Площадь земельного участка ± величина погрешности определения(вычисления) площади (**Р ± ΔР**), **м²**	456±8
3.	Формула, примененная для вычисления предельной погрешности определения площади земельного участка, с подставленными значениями и итоговые (вычисленные) значения (**ΔР**), м2	$\Delta P = 3,5 \cdot M_t \cdot \sqrt{P_{док}} = 3,5 \cdot 0,10 \cdot \sqrt{473} = 8$
4.	Площадь земельного участка согласно сведениям Единого государственного реестра недвижимости (**Ркад**), **м²**	473
5.	Оценка расхождения **Р** и **Ркад (Р – Ркад), м²**	-17
6.	Предельный минимальный и максимальный размеры земельного участка (**Рмин и Рмакс), м²**	—
7.	Кадастровый или иной государственный учетный номер (инвентарный) здания, сооружения, объекта незавершенного строительства, расположенного на земельном участке	—
8.	Вид (виды) разрешенного использования	Для индивидуального жилищного строительства.
8.1.	Дополнительные сведения об использовании земельного участка	—
9.	Сведения о земельных участках (землях общего пользования, территории общего пользования), посредством которых обеспечивается доступ	—
10.	Иные сведения	—

4. Пояснения к сведениям об уточняемом земельном участке с кадастровым номером 05:44:000011:149 :

1.	—

1. Сведения о характерных точках границ уточняемого земельного участка с кадастровым номером 05:44:000011:162

Система координат МСК-05 **Зона №** 1

Обозначение характерных точек границ	Координаты, м				Метод определения координат	Формулы, примененные для расчета средней квадратической погрешности определения координат характерных точек границ (M_t), с подставленными в такие формулы значениями и итоговые (вычисленные) значения M_t, м	Описание закрепления точки
	содержатся в Едином государственном реестре недвижимости		определены в результате выполнения комплексных кадастровых работ				
	X	Y	X	Y			

КАРТА-ПЛАН ТЕРРИТОРИИ

Сведения об уточняемых земельных участках, необходимые для исправления реестровых ошибок в сведениях о местоположении их границ

1	2	3	4	5	6	7	8
н142У	—	—	200323,55	317670,71	Метод спутниковых геодезических измерений (определений)	$M_t = \sqrt{\frac{\Delta^2}{n}}$	—
н143У	—	—	200332,11	317701,44	Метод спутниковых геодезических измерений (определений)	$M_t = \sqrt{\frac{\Delta^2}{n}}$	—
н144У	—	—	200318,67	317706,79	Метод спутниковых геодезических измерений (определений)	$M_t = \sqrt{\frac{\Delta^2}{n}}$	—
н145У	—	—	200308,17	317674,70	Метод спутниковых геодезических измерений (определений)	$M_t = \sqrt{\frac{\Delta^2}{n}}$	—
72	200324,91	317670,71	—	—	Метод спутниковых геодезических измерений (определений)	$M_t = \sqrt{\frac{\Delta^2}{n}}$	—
73	200333,37	317700,35	—	—	Метод спутниковых геодезических измерений (определений)	$M_t = \sqrt{\frac{\Delta^2}{n}}$	—
74	200318,87	317704,51	—	—	Метод спутниковых геодезических измерений (определений)	$M_t = \sqrt{\frac{\Delta^2}{n}}$	—
75	200309,59	317674,62	—	—	Метод спутниковых геодезических измерений (определений)	$M_t = \sqrt{\frac{\Delta^2}{n}}$	—

КАРТА-ПЛАН ТЕРРИТОРИИ

Сведения об уточняемых земельных участках, необходимые для исправления реестровых ошибок в сведениях о местоположении их границ

н142У	—	—	200323,55	317670,71	Метод спутниковых геодезических измерений (определений)	$M_t = \sqrt{\frac{\Delta^2}{n}}$	—

2. Сведения о частях границ уточняемого земельного участка с кадастровым номером 05:44:000011:162

Обозначение части границ		Горизонтальное проложение (S), м	Описание прохождения части границ	Сведения о согласовании местоположения границ(согласовано/спорное)
от т.	до т.			
1	2	3	4	5
н142У	н143У	31,90	—	согласовано
н143У	н144У	14,47	—	согласовано
н144У	н145У	33,76	—	согласовано
н145У	н142У	15,89	—	согласовано

3. Характеристики уточняемого земельного участка с кадастровым номером 05:44:000011:162

№ п/п	Наименование характеристик земельного участка	Значение характеристики
1	2	3
1.	Сведения об адресе земельного участка	—
1.1.	Сведения об ином месте нахождения земельного участка, не являющегося объектом адресации, в структурированном виде	Дагестан респ, г. Буйнакск, ул. Достоевского, 7
1.2.	Дополнительные сведения о месте нахождения земельного участка	—
2.	Площадь земельного участка ± величина погрешности определения(вычисления) площади (**Р ± ΔР**), **м²**	497±8
3.	Формула, примененная для вычисления предельной погрешности определения площади земельного участка, с подставленными значениями и итоговые (вычисленные) значения (**ΔР**), м2	$\Delta P = 3,5 \cdot M_t \cdot \sqrt{P_{док}} = 3,5 \cdot 0,10 \cdot \sqrt{480} = 8$
4.	Площадь земельного участка согласно сведениям Единого государственного реестра недвижимости (**Ркад**), **м²**	480
5.	Оценка расхождения **Р** и **Ркад (Р – Ркад), м²**	17
6.	Предельный минимальный и максимальный размеры земельного участка (**Рмин и Рмакс), м²**	—
7.	Кадастровый или иной государственный учетный номер (инвентарный) здания, сооружения, объекта незавершенного строительства, расположенного на земельном участке	—

КАРТА-ПЛАН ТЕРРИТОРИИ

Сведения об уточняемых земельных участках, необходимые для исправления реестровых ошибок в сведениях о местоположении их границ

1	2	3
8.	Вид (виды) разрешенного использования	Под индивидуальное жилищное строительство
8.1.	Дополнительные сведения об использовании земельного участка	—
9.	Сведения о земельных участках (землях общего пользования, территории общего пользования), посредством которых обеспечивается доступ	—
10.	Иные сведения	—

4. Пояснения к сведениям об уточняемом земельном участке с кадастровым номером 05:44:000011:162 :

1.	—

1. Сведения о характерных точках границ уточняемого земельного участка с кадастровым номером 05:44:000011:197

Система координат МСК-05 **Зона №** 1

Обозначение характерных точек границ	Координаты, м				Метод определения координат	Формулы, примененные для расчета средней квадратической погрешности определения координат характерных точек границ (M_t), с подставленными в такие формулы значениями и итоговые (вычисленные) значения M_t, м	Описание закрепления точки
	содержатся в Едином государственном реестре недвижимости		определены в результате выполнения комплексных кадастровых работ				
	X	Y	X	Y			
1	2	3	4	5	6	7	8
н260У	—	—	200277,00	317702,51	Метод спутниковых геодезических измерений (определений)	$M_t = \sqrt{\frac{\Delta^2}{n}}$	—
н261У	—	—	200279,73	317709,87	Метод спутниковых геодезических измерений (определений)	$M_t = \sqrt{\frac{\Delta^2}{n}}$	—
н262У	—	—	200249,93	317716,02	Метод спутниковых геодезических измерений (определений)	$M_t = \sqrt{\frac{\Delta^2}{n}}$	—

КАРТА-ПЛАН ТЕРРИТОРИИ

Сведения об уточняемых земельных участках, необходимые для исправления реестровых ошибок в сведениях о местоположении их границ

н263У	—	—	200247,84	317707,88	Метод спутниковых геодезических измерений (определений)	$M_t = \sqrt{\frac{\Delta^2}{n}}$	—
н264У	—	—	200267,88	317703,38	Метод спутниковых геодезических измерений (определений)	$M_t = \sqrt{\frac{\Delta^2}{n}}$	—
76	200276,87	317701,32	—	—	Метод спутниковых геодезических измерений (определений)	$M_t = \sqrt{\frac{\Delta^2}{n}}$	—
77	200278,31	317709,21	—	—	Метод спутниковых геодезических измерений (определений)	$M_t = \sqrt{\frac{\Delta^2}{n}}$	—
78	200248,90	317715,22	—	—	Метод спутниковых геодезических измерений (определений)	$M_t = \sqrt{\frac{\Delta^2}{n}}$	—
79	200247,29	317707,17	—	—	Метод спутниковых геодезических измерений (определений)	$M_t = \sqrt{\frac{\Delta^2}{n}}$	—
н260У	—	—	200277,00	317702,51	Метод спутниковых геодезических измерений (определений)	$M_t = \sqrt{\frac{\Delta^2}{n}}$	—

2. Сведения о частях границ уточняемого земельного участка с кадастровым номером 05:44:000011:197

Обозначение части границ		Горизонтальное проложение (S), м	Описание прохождения части границ	Сведения о согласовании местоположения границ(согласовано/спорное)
от т.	до т.			
1	2	3	4	5
н260У	н261У	7,85	—	согласовано

КАРТА-ПЛАН ТЕРРИТОРИИ

Сведения об уточняемых земельных участках, необходимые для исправления реестровых ошибок в сведениях о местоположении их границ

н261У	н262У	30,43	—	согласовано
н262У	н263У	8,40	—	согласовано
н263У	н264У	20,54	—	согласовано
н264У	н260У	9,16	—	согласовано

3. Характеристики уточняемого земельного участка с кадастровым номером 05:44:000011:197

№ п/п	Наименование характеристик земельного участка	Значение характеристики
1	2	3
1.	Сведения об адресе земельного участка	—
1.1.	Сведения об ином месте нахождения земельного участка, не являющегося объектом адресации, в структурированном виде	Республика Дагестан, г. Буйнакск, ул. Джанакаева, дом № 16
1.2.	Дополнительные сведения о месте нахождения земельного участка	—
2.	Площадь земельного участка ± величина погрешности определения(вычисления) площади (**Р ± ΔР**), **м^2**	254±5
3.	Формула, примененная для вычисления предельной погрешности определения площади земельного участка, с подставленными значениями и итоговые (вычисленные) значения (**ΔР**), м2	$\Delta P = 3,5 \cdot M_t \cdot \sqrt{P_{док}} = 3,5 \cdot 0,10 \cdot \sqrt{244} = 5$
4.	Площадь земельного участка согласно сведениям Единого государственного реестра недвижимости (**Ркад**), **м^2**	244
5.	Оценка расхождения **Р** и **Ркад (Р – Ркад), м^2**	10
6.	Предельный минимальный и максимальный размеры земельного участка (**Рмин и Рмакс), м^2**	—
7.	Кадастровый или иной государственный учетный номер (инвентарный) здания, сооружения, объекта незавершенного строительства, расположенного на земельном участке	—
8.	Вид (виды) разрешенного использования	Под индувидуальное жилишное сроительство
8.1.	Дополнительные сведения об использовании земельного участка	—
9.	Сведения о земельных участках (землях общего пользования, территории общего пользования), посредством которых обеспечивается доступ	—
10.	Иные сведения	—

4. Пояснения к сведениям об уточняемом земельном участке с кадастровым номером 05:44:000011:197 :

1.	—

1. Сведения о характерных точках границ уточняемого земельного участка с кадастровым номером 05:44:000011:205

КАРТА-ПЛАН ТЕРРИТОРИИ

Сведения об уточняемых земельных участках, необходимые для исправления реестровых ошибок в сведениях о местоположении их границ

Система координат МСК-05 **Зона № 1**

Обозначение характерных точек границ	Координаты, м				Метод определения координат	Формулы, примененные для расчета средней квадратической погрешности определения координат характерных точек границ (M_t), с подставленными в такие формулы значениями и итоговые (вычисленные) значения M_t, м	Описание закрепления точки
	содержатся в Едином государственном реестре недвижимости		определены в результате выполнения комплексных кадастровых работ				
	X	Y	X	Y			
1	2	3	4	5	6	7	8
н132У	—	—	200241,18	317741,59	Метод спутниковых геодезических измерений (определений)	$M_t = \sqrt{\frac{\Delta^2}{n}}$	—
н133У	—	—	200245,30	317756,56	Метод спутниковых геодезических измерений (определений)	$M_t = \sqrt{\frac{\Delta^2}{n}}$	—
н134У	—	—	200230,11	317760,42	Метод спутниковых геодезических измерений (определений)	$M_t = \sqrt{\frac{\Delta^2}{n}}$	—
н135У	—	—	200226,33	317745,34	Метод спутниковых геодезических измерений (определений)	$M_t = \sqrt{\frac{\Delta^2}{n}}$	—
84	200241,33	317741,57	—	—	Метод спутниковых геодезических измерений (определений)	$M_t = \sqrt{\frac{\Delta^2}{n}}$	—
85	200245,77	317755,94	—	—	Метод спутниковых геодезических измерений (определений)	$M_t = \sqrt{\frac{\Delta^2}{n}}$	—

КАРТА-ПЛАН ТЕРРИТОРИИ

Сведения об уточняемых земельных участках, необходимые для исправления реестровых ошибок в сведениях о местоположении их границ

86	200231,72	317762,45	—	—	Метод спутниковых геодезических измерений (определений)	$M_t = \sqrt{\frac{\Delta^2}{n}}$	—
87	200227,06	317748,44	—	—	Метод спутниковых геодезических измерений (определений)	$M_t = \sqrt{\frac{\Delta^2}{n}}$	—
н132У	—	—	200241,18	317741,59	Метод спутниковых геодезических измерений (определений)	$M_t = \sqrt{\frac{\Delta^2}{n}}$	—

2. Сведения о частях границ уточняемого земельного участка с кадастровым номером 05:44:000011:205

Обозначение части границ		Горизонтальное проложение (S), м	Описание прохождения части границ	Сведения о согласовании местоположения границ(согласовано/спорное)
от т.	до т.			
1	2	3	4	5
н132У	н133У	15,53	—	согласовано
н133У	н134У	15,67	—	согласовано
н134У	н135У	15,55	—	согласовано
н135У	н132У	15,32	—	согласовано

3. Характеристики уточняемого земельного участка с кадастровым номером 05:44:000011:205

№ п/п	Наименование характеристик земельного участка	Значение характеристики
1	2	3
1.	Сведения об адресе земельного участка	—
1.1.	Сведения об ином месте нахождения земельного участка, не являющегося объектом адресации, в структурированном виде	Республика Дагестан, г. Буйнакск, ул. Чехова, д. №24
1.2.	Дополнительные сведения о месте нахождения земельного участка	—
2.	Площадь земельного участка ± величина погрешности определения(вычисления) площади (**Р ± ΔР**), **м^2**	241±5
3.	Формула, примененная для вычисления предельной погрешности определения площади земельного участка, с подставленными значениями и итоговые (вычисленные) значения (**ΔР**), м2	$\Delta P = 3{,}5 \cdot M_t \cdot \sqrt{P_{док}} = 3{,}5 \cdot 0{,}10 \cdot \sqrt{231} = 5$
4.	Площадь земельного участка согласно сведениям Единого	231

КАРТА-ПЛАН ТЕРРИТОРИИ

Сведения об уточняемых земельных участках, необходимые для исправления реестровых ошибок в сведениях о местоположении их границ

1	2	3
	государственного реестра недвижимости (**Ркад**), **м²**	
5.	Оценка расхождения **Р** и **Ркад (Р – Ркад), м²**	10
6.	Предельный минимальный и максимальный размеры земельного участка (**Рмин и Рмакс), м²**	—
7.	Кадастровый или иной государственный учетный номер (инвентарный) здания, сооружения, объекта незавершенного строительства, расположенного на земельном участке	05:44:000011:657
8.	Вид (виды) разрешенного использования	Для индивидуального жилищного строительства
8.1.	Дополнительные сведения об использовании земельного участка	—
9.	Сведения о земельных участках (землях общего пользования, территории общего пользования), посредством которых обеспечивается доступ	—
10.	Иные сведения	—

4. Пояснения к сведениям об уточняемом земельном участке с кадастровым номером 05:44:000011:205 :

1.	—

1. Сведения о характерных точках границ уточняемого земельного участка с кадастровым номером 05:44:000011:206

Система координат МСК-05 **Зона №** 1

Обозначение характерных точек границ	Координаты, м				Метод определения координат	Формулы, примененные для расчета средней квадратической погрешности определения координат характерных точек границ (M_t), с подставленными в такие формулы значениями и итоговые (вычисленные) значения M_t, м	Описание закрепления точки
	содержатся в Едином государственном реестре недвижимости		определены в результате выполнения комплексных кадастровых работ				
	X	Y	X	Y			
1	2	3	4	5	6	7	8
н11У	—	—	200427,27	317693,26	Метод спутниковых геодезических измерений (определений)	$M_t = \sqrt{\frac{\Delta^2}{n}}$	—
н12У	—	—	200434,53	317704,45	Метод спутниковых геодезических измерений	$M_t = \sqrt{\frac{\Delta^2}{n}}$	—

КАРТА-ПЛАН ТЕРРИТОРИИ

Сведения об уточняемых земельных участках, необходимые для исправления реестровых ошибок в сведениях о местоположении их границ

					(определений)		
н13У	—	—	200438,94	317713,81	Метод спутниковых геодезических измерений (определений)	$M_t = \sqrt{\frac{\Delta^2}{n}}$	—
н14У	—	—	200440,90	317721,55	Метод спутниковых геодезических измерений (определений)	$M_t = \sqrt{\frac{\Delta^2}{n}}$	—
н15У	—	—	200440,35	317722,26	Метод спутниковых геодезических измерений (определений)	$M_t = \sqrt{\frac{\Delta^2}{n}}$	—
н16У	—	—	200439,55	317722,86	Метод спутниковых геодезических измерений (определений)	$M_t = \sqrt{\frac{\Delta^2}{n}}$	—
н17У	—	—	200438,60	317723,16	Метод спутниковых геодезических измерений (определений)	$M_t = \sqrt{\frac{\Delta^2}{n}}$	—
н18У	—	—	200437,60	317723,25	Метод спутниковых геодезических измерений (определений)	$M_t = \sqrt{\frac{\Delta^2}{n}}$	—
н19У	—	—	200436,64	317723,01	Метод спутниковых геодезических измерений (определений)	$M_t = \sqrt{\frac{\Delta^2}{n}}$	—
н20У	—	—	200435,89	317722,60	Метод спутниковых геодезических измерений (определений)	$M_t = \sqrt{\frac{\Delta^2}{n}}$	—

КАРТА-ПЛАН ТЕРРИТОРИИ

Сведения об уточняемых земельных участках, необходимые для исправления реестровых ошибок в сведениях о местоположении их границ

н21У	—	—	200433,40	317718,51	Метод спутниковых геодезических измерений (определений)	$M_t = \sqrt{\frac{\Delta^2}{n}}$	—
н22У	—	—	200429,14	317716,91	Метод спутниковых геодезических измерений (определений)	$M_t = \sqrt{\frac{\Delta^2}{n}}$	—
н23У	—	—	200421,25	317716,37	Метод спутниковых геодезических измерений (определений)	$M_t = \sqrt{\frac{\Delta^2}{n}}$	—
н24У	—	—	200417,95	317714,69	Метод спутниковых геодезических измерений (определений)	$M_t = \sqrt{\frac{\Delta^2}{n}}$	—
н5У	—	—	200414,82	317707,86	Метод спутниковых геодезических измерений (определений)	$M_t = \sqrt{\frac{\Delta^2}{n}}$	—
н4У	—	—	200416,94	317707,48	Метод спутниковых геодезических измерений (определений)	$M_t = \sqrt{\frac{\Delta^2}{n}}$	—
н3У	—	—	200413,55	317690,43	Метод спутниковых геодезических измерений (определений)	$M_t = \sqrt{\frac{\Delta^2}{n}}$	—
н2У	—	—	200421,43	317687,19	Метод спутниковых геодезических измерений (определений)	$M_t = \sqrt{\frac{\Delta^2}{n}}$	—
117	200421,89	317686,29	—	—	Метод спутниковых геодезических	$M_t = \sqrt{\frac{\Delta^2}{n}}$	—

КАРТА-ПЛАН ТЕРРИТОРИИ

Сведения об уточняемых земельных участках, необходимые для исправления реестровых ошибок в сведениях о местоположении их границ

					измерений (определений)		
118	200435,97	317703,21	—	—	Метод спутниковых геодезических измерений (определений)	$M_t = \sqrt{\frac{\Delta^2}{n}}$	—
119	200440,38	317712,57	—	—	Метод спутниковых геодезических измерений (определений)	$M_t = \sqrt{\frac{\Delta^2}{n}}$	—
120	200442,34	317720,31	—	—	Метод спутниковых геодезических измерений (определений)	$M_t = \sqrt{\frac{\Delta^2}{n}}$	—
121	200441,79	317721,02	—	—	Метод спутниковых геодезических измерений (определений)	$M_t = \sqrt{\frac{\Delta^2}{n}}$	—
122	200440,99	317721,62	—	—	Метод спутниковых геодезических измерений (определений)	$M_t = \sqrt{\frac{\Delta^2}{n}}$	—
123	200440,04	317721,92	—	—	Метод спутниковых геодезических измерений (определений)	$M_t = \sqrt{\frac{\Delta^2}{n}}$	—
124	200439,04	317722,01	—	—	Метод спутниковых геодезических измерений (определений)	$M_t = \sqrt{\frac{\Delta^2}{n}}$	—
125	200438,08	317721,77	—	—	Метод спутниковых геодезических измерений (определений)	$M_t = \sqrt{\frac{\Delta^2}{n}}$	—

КАРТА-ПЛАН ТЕРРИТОРИИ

Сведения об уточняемых земельных участках, необходимые для исправления реестровых ошибок в сведениях о местоположении их границ

126	200437,33	317721,36	—	—	Метод спутниковых геодезических измерений (определений)	$M_t = \sqrt{\frac{\Delta^2}{n}}$	—
127	200434,84	317717,27	—	—	Метод спутниковых геодезических измерений (определений)	$M_t = \sqrt{\frac{\Delta^2}{n}}$	—
128	200430,58	317715,67	—	—	Метод спутниковых геодезических измерений (определений)	$M_t = \sqrt{\frac{\Delta^2}{n}}$	—
129	200422,28	317714,99	—	—	Метод спутниковых геодезических измерений (определений)	$M_t = \sqrt{\frac{\Delta^2}{n}}$	—
130	200417,37	317711,64	—	—	Метод спутниковых геодезических измерений (определений)	$M_t = \sqrt{\frac{\Delta^2}{n}}$	—
131	200416,51	317706,84	—	—	Метод спутниковых геодезических измерений (определений)	$M_t = \sqrt{\frac{\Delta^2}{n}}$	—
132	200418,57	317706,44	—	—	Метод спутниковых геодезических измерений (определений)	$M_t = \sqrt{\frac{\Delta^2}{n}}$	—
12	200415,20	317689,74	—	—	Метод спутниковых геодезических измерений (определений)	$M_t = \sqrt{\frac{\Delta^2}{n}}$	—
н11У	—	—	200427,27	317693,26	Метод спутниковых геодезических	$M_t = \sqrt{\frac{\Delta^2}{n}}$	—

КАРТА-ПЛАН ТЕРРИТОРИИ

Сведения об уточняемых земельных участках, необходимые для исправления реестровых ошибок в сведениях о местоположении их границ

					измерений (определений)		

2. Сведения о частях границ уточняемого земельного участка с кадастровым номером 05:44:000011:206

Обозначение части границ		Горизонтальное проложение (S), м	Описание прохождения части границ	Сведения о согласовании местоположения границ(согласовано/спорное)
от т.	до т.			
1	2	3	4	5
н11У	н12У	13,34	—	согласовано
н12У	н13У	10,35	—	согласовано
н13У	н14У	7,98	—	согласовано
н14У	н15У	0,90	—	согласовано
н15У	н16У	1,00	—	согласовано
н16У	н17У	1,00	—	согласовано
н17У	н18У	1,00	—	согласовано
н18У	н19У	0,99	—	согласовано
н19У	н20У	0,85	—	согласовано
н20У	н21У	4,79	—	согласовано
н21У	н22У	4,55	—	согласовано
н22У	н23У	7,91	—	согласовано
н23У	н24У	3,70	—	согласовано
н24У	н5У	7,51	—	согласовано
н5У	н4У	2,15	—	согласовано
н4У	н3У	17,38	—	согласовано
н3У	н2У	8,52	—	согласовано
н2У	н11У	8,42	—	согласовано

3. Характеристики уточняемого земельного участка с кадастровым номером 05:44:000011:206

№ п/п	Наименование характеристик земельного участка	Значение характеристики
1	2	3
1.	Сведения об адресе земельного участка	—
1.1.	Сведения об ином месте нахождения земельного участка, не являющегося объектом адресации, в структурированном виде	Республика Дагестан, г Буйнакск, ул Чехова, д 2
1.2.	Дополнительные сведения о месте нахождения земельного участка	—
2.	Площадь земельного участка ± величина погрешности	518±8

КАРТА-ПЛАН ТЕРРИТОРИИ

Сведения об уточняемых земельных участках, необходимые для исправления реестровых ошибок в сведениях о местоположении их границ

1	2	3
	определения(вычисления) площади (**Р ± ΔР**), **м²**	
3.	Формула, примененная для вычисления предельной погрешности определения площади земельного участка, с подставленными значениями и итоговые (вычисленные) значения (**ΔР**), м2	$\Delta P = 3{,}5 \cdot M_t \cdot \sqrt{P_{док}} = 3{,}5 \cdot 0{,}10 \cdot \sqrt{494} = 8$
4.	Площадь земельного участка согласно сведениям Единого государственного реестра недвижимости (**Ркад**), **м²**	494
5.	Оценка расхождения **Р** и **Ркад (Р – Ркад), м²**	24
6.	Предельный минимальный и максимальный размеры земельного участка (**Рмин и Рмакс), м²**	—
7.	Кадастровый или иной государственный учетный номер (инвентарный) здания, сооружения, объекта незавершенного строительства, расположенного на земельном участке	05:44:000011:475
8.	Вид (виды) разрешенного использования	Для эксплутации и обслуживания нежилого помещения
8.1.	Дополнительные сведения об использовании земельного участка	—
9.	Сведения о земельных участках (землях общего пользования, территории общего пользования), посредством которых обеспечивается доступ	—
10.	Иные сведения	—

4. Пояснения к сведениям об уточняемом земельном участке с кадастровым номером 05:44:000011:206 :

1.	—

1. Сведения о характерных точках границ уточняемого земельного участка с кадастровым номером 05:44:000011:207

Система координат МСК-05 **Зона №** 1

Обозначение характерных точек границ	Координаты, м				Метод определения координат	Формулы, примененные для расчета средней квадратической погрешности определения координат характерных точек границ (M_t), с подставленными в такие формулы значениями и итоговые (вычисленные) значения M_t, м	Описание закрепления точки
	содержатся в Едином государственном реестре недвижимости		определены в результате выполнения комплексных кадастровых работ				
	X	Y	X	Y			
1	2	3	4	5	6	7	8

КАРТА-ПЛАН ТЕРРИТОРИИ

Сведения об уточняемых земельных участках, необходимые для исправления реестровых ошибок в сведениях о местоположении их границ

н49У	—	—	200361,81	317768,33	Метод спутниковых геодезических измерений (определений)	$M_t = \sqrt{\frac{\Delta^2}{n}}$	—
н48У	—	—	200369,69	317783,46	Метод спутниковых геодезических измерений (определений)	$M_t = \sqrt{\frac{\Delta^2}{n}}$	—
н47У	—	—	200373,53	317792,31	Метод спутниковых геодезических измерений (определений)	$M_t = \sqrt{\frac{\Delta^2}{n}}$	—
н46У	—	—	200376,28	317801,61	Метод спутниковых геодезических измерений (определений)	$M_t = \sqrt{\frac{\Delta^2}{n}}$	—
н51У	—	—	200359,63	317806,02	Метод спутниковых геодезических измерений (определений)	$M_t = \sqrt{\frac{\Delta^2}{n}}$	—
н52У	—	—	200358,08	317799,99	Метод спутниковых геодезических измерений (определений)	$M_t = \sqrt{\frac{\Delta^2}{n}}$	—
н53У	—	—	200345,26	317777,58	Метод спутниковых геодезических измерений (определений)	$M_t = \sqrt{\frac{\Delta^2}{n}}$	—
н54У	—	—	200353,50	317772,95	Метод спутниковых геодезических измерений (определений)	$M_t = \sqrt{\frac{\Delta^2}{n}}$	—
88	200346,25	317776,42	—	—	Метод спутниковых геодезических	$M_t = \sqrt{\frac{\Delta^2}{n}}$	—

КАРТА-ПЛАН ТЕРРИТОРИИ

Сведения об уточняемых земельных участках, необходимые для исправления реестровых ошибок в сведениях о местоположении их границ

					измерений (определений)		
91	200363,04	317767,01	—	—	Метод спутниковых геодезических измерений (определений)	$M_t = \sqrt{\frac{\Delta^2}{n}}$	—
90	200375,96	317797,78	—	—	Метод спутниковых геодезических измерений (определений)	$M_t = \sqrt{\frac{\Delta^2}{n}}$	—
89	200360,73	317805,41	—	—	Метод спутниковых геодезических измерений (определений)	$M_t = \sqrt{\frac{\Delta^2}{n}}$	—
н49У	—	—	200361,81	317768,33	Метод спутниковых геодезических измерений (определений)	$M_t = \sqrt{\frac{\Delta^2}{n}}$	—

2. Сведения о частях границ уточняемого земельного участка с кадастровым номером 05:44:000011:207

Обозначение части границ		Горизонтальное проложение (S), м	Описание прохождения части границ	Сведения о согласовании местоположения границ(согласовано/спорное)
от т.	до т.			
1	2	3	4	5
н49У	н48У	17,06	—	согласовано
н48У	н47У	9,65	—	согласовано
н47У	н46У	9,70	—	согласовано
н46У	н51У	17,22	—	согласовано
н51У	н52У	6,23	—	согласовано
н52У	н53У	25,82	—	согласовано
н53У	н54У	9,45	—	согласовано
н54У	н49У	9,51	—	согласовано

3. Характеристики уточняемого земельного участка с кадастровым номером 05:44:000011:207

№ п/п	Наименование характеристик земельного участка	Значение характеристики
1	2	3

КАРТА-ПЛАН ТЕРРИТОРИИ

Сведения об уточняемых земельных участках, необходимые для исправления реестровых ошибок в сведениях о местоположении их границ

1	2	3
1.	Сведения об адресе земельного участка	—
1.1.	Сведения об ином месте нахождения земельного участка, не являющегося объектом адресации, в структурированном виде	Республика Дагестан, г Буйнакск, ул Л.Толстого, д 6
1.2.	Дополнительные сведения о месте нахождения земельного участка	—
2.	Площадь земельного участка ± величина погрешности определения(вычисления) площади (**Р ± ΔР**), **м^2**	617±9
3.	Формула, примененная для вычисления предельной погрешности определения площади земельного участка, с подставленными значениями и итоговые (вычисленные) значения (**ΔР**), м2	$\Delta P = 3{,}5 \cdot M_t \cdot \sqrt{P_{док}} = 3{,}5 \cdot 0{,}10 \cdot \sqrt{595} = 9$
4.	Площадь земельного участка согласно сведениям Единого государственного реестра недвижимости (**Ркад**), **м^2**	595
5.	Оценка расхождения **Р** и **Ркад (Р – Ркад), м^2**	22
6.	Предельный минимальный и максимальный размеры земельного участка (**Рмин и Рмакс), м^2**	—
7.	Кадастровый или иной государственный учетный номер (инвентарный) здания, сооружения, объекта незавершенного строительства, расположенного на земельном участке	—
8.	Вид (виды) разрешенного использования	Под жилую застройку Индивидуальную
8.1.	Дополнительные сведения об использовании земельного участка	—
9.	Сведения о земельных участках (землях общего пользования, территории общего пользования), посредством которых обеспечивается доступ	—
10.	Иные сведения	—

4. Пояснения к сведениям об уточняемом земельном участке с кадастровым номером 05:44:000011:207 :

1.	—

1. Сведения о характерных точках границ уточняемого земельного участка с кадастровым номером 05:44:000011:208

Система координат МСК-05 **Зона №** 1

КАРТА-ПЛАН ТЕРРИТОРИИ

Сведения об уточняемых земельных участках, необходимые для исправления реестровых ошибок в сведениях о местоположении их границ

Обозначение характерных точек границ	Координаты, м				Метод определения координат	Формулы, примененные для расчета средней квадратической погрешности определения координат характерных точек границ (M_t), с подставленными в такие формулы значениями и итоговые (вычисленные) значения M_t, м	Описание закрепления точки
	содержатся в Едином государственном реестре недвижимости		определены в результате выполнения комплексных кадастровых работ				
	X	Y	X	Y			
1	2	3	4	5	6	7	8
н211У	—	—	200138,24	317901,72	Метод спутниковых геодезических измерений (определений)	$M_t = \sqrt{\frac{\Delta^2}{n}}$	—
н213У	—	—	200144,17	317923,86	Метод спутниковых геодезических измерений (определений)	$M_t = \sqrt{\frac{\Delta^2}{n}}$	—
н214У	—	—	200124,86	317929,04	Метод спутниковых геодезических измерений (определений)	$M_t = \sqrt{\frac{\Delta^2}{n}}$	—
н215У	—	—	200121,43	317916,36	Метод спутниковых геодезических измерений (определений)	$M_t = \sqrt{\frac{\Delta^2}{n}}$	—
н216У	—	—	200118,89	317906,59	Метод спутниковых геодезических измерений (определений)	$M_t = \sqrt{\frac{\Delta^2}{n}}$	—
102	200146,51	317922,83	—	—	Метод спутниковых геодезических измерений (определений)	$M_t = \sqrt{\frac{\Delta^2}{n}}$	—

КАРТА-ПЛАН ТЕРРИТОРИИ

Сведения об уточняемых земельных участках, необходимые для исправления реестровых ошибок в сведениях о местоположении их границ

105	200126,41	317928,91	—	—	Метод спутниковых геодезических измерений (определений)	$M_t = \sqrt{\frac{\Delta^2}{n}}$	—
104	200119,78	317906,97	—	—	Метод спутниковых геодезических измерений (определений)	$M_t = \sqrt{\frac{\Delta^2}{n}}$	—
103	200139,88	317900,94	—	—	Метод спутниковых геодезических измерений (определений)	$M_t = \sqrt{\frac{\Delta^2}{n}}$	—
н211У	—	—	200138,24	317901,72	Метод спутниковых геодезических измерений (определений)	$M_t = \sqrt{\frac{\Delta^2}{n}}$	—

2. Сведения о частях границ уточняемого земельного участка с кадастровым номером 05:44:000011:208

Обозначение части границ		Горизонтальное проложение (S), м	Описание прохождения части границ	Сведения о согласовании местоположения границ(согласовано/спорное)
от т.	до т.			
1	2	3	4	5
н211У	н213У	22,92	—	согласовано
н213У	н214У	19,99	—	согласовано
н214У	н215У	13,14	—	согласовано
н215У	н216У	10,09	—	согласовано
н216У	н211У	19,95	—	согласовано

3. Характеристики уточняемого земельного участка с кадастровым номером 05:44:000011:208

№ п/п	Наименование характеристик земельного участка	Значение характеристики
1	2	3
1.	Сведения об адресе земельного участка	—
1.1.	Сведения об ином месте нахождения земельного участка, не являющегося объектом адресации, в структурированном виде	Республика Дагестан, г Буйнакск, ул Ломоносова, д 32
1.2.	Дополнительные сведения о месте нахождения земельного участка	—
2.	Площадь земельного участка ± величина погрешности	462±8

КАРТА-ПЛАН ТЕРРИТОРИИ

Сведения об уточняемых земельных участках, необходимые для исправления реестровых ошибок в сведениях о местоположении их границ

1	2	3
	определения(вычисления) площади (**Р ± ΔР**), **м²**	
3.	Формула, примененная для вычисления предельной погрешности определения площади земельного участка, с подставленными значениями и итоговые (вычисленные) значения (**ΔР**), м2	$\Delta P = 3{,}5 \cdot M_t \cdot \sqrt{P_{док}} = 3{,}5 \cdot 0{,}10 \cdot \sqrt{480} = 8$
4.	Площадь земельного участка согласно сведениям Единого государственного реестра недвижимости (**Ркад**), **м²**	480
5.	Оценка расхождения **Р** и **Ркад (Р – Ркад), м²**	-18
6.	Предельный минимальный и максимальный размеры земельного участка (**Рмин и Рмакс), м²**	—
7.	Кадастровый или иной государственный учетный номер (инвентарный) здания, сооружения, объекта незавершенного строительства, расположенного на земельном участке	—
8.	Вид (виды) разрешенного использования	Под жилую застройку
8.1.	Дополнительные сведения об использовании земельного участка	—
9.	Сведения о земельных участках (землях общего пользования, территории общего пользования), посредством которых обеспечивается доступ	—
10.	Иные сведения	—

4. Пояснения к сведениям об уточняемом земельном участке с кадастровым номером 05:44:000011:208 :

1.	—

1. Сведения о характерных точках границ уточняемого земельного участка с кадастровым номером 05:44:000011:209

Система координат МСК-05 **Зона №** 1

Обозначение характерных точек границ	Координаты, м				Метод определения координат	Формулы, примененные для расчета средней квадратической погрешности определения координат характерных точек границ (M_t), с подставленными в такие формулы значениями и итоговые (вычисленные) значения M_t, м	Описание закрепления точки
	содержатся в Едином государственном реестре недвижимости		определены в результате выполнения комплексных кадастровых работ				
	X	Y	X	Y			
1	2	3	4	5	6	7	8

КАРТА-ПЛАН ТЕРРИТОРИИ

Сведения об уточняемых земельных участках, необходимые для исправления реестровых ошибок в сведениях о местоположении их границ

н193У	—	—	200235,11	317877,12	Метод спутниковых геодезических измерений (определений)	$M_t = \sqrt{\frac{\Delta^2}{n}}$	—
н194У	—	—	200241,26	317899,20	Метод спутниковых геодезических измерений (определений)	$M_t = \sqrt{\frac{\Delta^2}{n}}$	—
н195У	—	—	200234,35	317901,29	Метод спутниковых геодезических измерений (определений)	$M_t = \sqrt{\frac{\Delta^2}{n}}$	—
н196У	—	—	200228,01	317879,04	Метод спутниковых геодезических измерений (определений)	$M_t = \sqrt{\frac{\Delta^2}{n}}$	—
106	200236,49	317875,59	—	—	Метод спутниковых геодезических измерений (определений)	$M_t = \sqrt{\frac{\Delta^2}{n}}$	—
107	200243,08	317897,08	—	—	Метод спутниковых геодезических измерений (определений)	$M_t = \sqrt{\frac{\Delta^2}{n}}$	—
108	200236,28	317899,08	—	—	Метод спутниковых геодезических измерений (определений)	$M_t = \sqrt{\frac{\Delta^2}{n}}$	—
109	200229,70	317877,60	—	—	Метод спутниковых геодезических измерений (определений)	$M_t = \sqrt{\frac{\Delta^2}{n}}$	—
н193У	—	—	200235,11	317877,12	Метод спутниковых геодезических	$M_t = \sqrt{\frac{\Delta^2}{n}}$	—

КАРТА-ПЛАН ТЕРРИТОРИИ

Сведения об уточняемых земельных участках, необходимые для исправления реестровых ошибок в сведениях о местоположении их границ

					измерений (определений)		

2. Сведения о частях границ уточняемого земельного участка с кадастровым номером 05:44:000011:209

Обозначение части границ		Горизонтальное проложение (S), м	Описание прохождения части границ	Сведения о согласовании местоположения границ(согласовано/спорное)
от т.	до т.			
1	2	3	4	5
н193У	н194У	22,92	—	согласовано
н194У	н195У	7,22	—	согласовано
н195У	н196У	23,14	—	согласовано
н196У	н193У	7,36	—	согласовано

3. Характеристики уточняемого земельного участка с кадастровым номером 05:44:000011:209

№ п/п	Наименование характеристик земельного участка	Значение характеристики
1	2	3
1.	Сведения об адресе земельного участка	—
1.1.	Сведения об ином месте нахождения земельного участка, не являющегося объектом адресации, в структурированном виде	Республика Дагестан, г Буйнакск, ул Ломоносова, д 22"А"
1.2.	Дополнительные сведения о месте нахождения земельного участка	—
2.	Площадь земельного участка ± величина погрешности определения(вычисления) площади (**Р ± ΔР**), **м^2**	168±4
3.	Формула, примененная для вычисления предельной погрешности определения площади земельного участка, с подставленными значениями и итоговые (вычисленные) значения (**ΔР**), м2	$\Delta P = 3,5 \cdot M_t \cdot \sqrt{P_{док}} = 3,5 \cdot 0,10 \cdot \sqrt{160} = 4$
4.	Площадь земельного участка согласно сведениям Единого государственного реестра недвижимости (**Ркад**), **м^2**	160
5.	Оценка расхождения **Р** и **Ркад (Р – Ркад), м^2**	8
6.	Предельный минимальный и максимальный размеры земельного участка (**Рмин и Рмакс), м^2**	—
7.	Кадастровый или иной государственный учетный номер (инвентарный) здания, сооружения, объекта незавершенного строительства, расположенного на земельном участке	—
8.	Вид (виды) разрешенного использования	Под жилую застройку
8.1.	Дополнительные сведения об использовании земельного участка	—

КАРТА-ПЛАН ТЕРРИТОРИИ

Сведения об уточняемых земельных участках, необходимые для исправления реестровых ошибок в сведениях о местоположении их границ

1	2	3
9.	Сведения о земельных участках (землях общего пользования, территории общего пользования), посредством которых обеспечивается доступ	—
10.	Иные сведения	—

4. Пояснения к сведениям об уточняемом земельном участке с кадастровым номером 05:44:000011:209 :

1.	—

1. Сведения о характерных точках границ уточняемого земельного участка с кадастровым номером 05:44:000011:210

Система координат МСК-05 **Зона №** 1

Обозначение характерных точек границ	Координаты, м				Метод определения координат	Формулы, примененные для расчета средней квадратической погрешности определения координат характерных точек границ (M_t), с подставленными в такие формулы значениями и итоговые (вычисленные) значения M_t, м	Описание закрепления точки
	содержатся в Едином государственном реестре недвижимости		определены в результате выполнения комплексных кадастровых работ				
	X	Y	X	Y			
1	2	3	4	5	6	7	8
н91У	—	—	200090,04	317818,96	Метод спутниковых геодезических измерений (определений)	$M_t = \sqrt{\frac{\Delta^2}{n}}$	—
н94У	—	—	200093,81	317832,70	Метод спутниковых геодезических измерений (определений)	$M_t = \sqrt{\frac{\Delta^2}{n}}$	—
н95У	—	—	200079,34	317836,63	Метод спутниковых геодезических измерений (определений)	$M_t = \sqrt{\frac{\Delta^2}{n}}$	—
н92У	—	—	200075,57	317822,89	Метод спутниковых геодезических измерений (определений)	$M_t = \sqrt{\frac{\Delta^2}{n}}$	—

КАРТА-ПЛАН ТЕРРИТОРИИ

Сведения об уточняемых земельных участках, необходимые для исправления реестровых ошибок в сведениях о местоположении их границ

92	200091,25	317817,57	—	—	Метод спутниковых геодезических измерений (определений)	$M_t = \sqrt{\frac{\Delta^2}{n}}$	—
93	200095,29	317831,23	—	—	Метод спутниковых геодезических измерений (определений)	$M_t = \sqrt{\frac{\Delta^2}{n}}$	—
94	200080,91	317835,45	—	—	Метод спутниковых геодезических измерений (определений)	$M_t = \sqrt{\frac{\Delta^2}{n}}$	—
95	200076,86	317821,79	—	—	Метод спутниковых геодезических измерений (определений)	$M_t = \sqrt{\frac{\Delta^2}{n}}$	—
н91У	—	—	200090,04	317818,96	Метод спутниковых геодезических измерений (определений)	$M_t = \sqrt{\frac{\Delta^2}{n}}$	—

2. Сведения о частях границ уточняемого земельного участка с кадастровым номером 05:44:000011:210

Обозначение части границ		Горизонтальное проложение (S), м	Описание прохождения части границ	Сведения о согласовании местоположения границ(согласовано/спорное)
от т.	до т.			
1	2	3	4	5
н91У	н94У	14,25	—	согласовано
н94У	н95У	14,99	—	согласовано
н95У	н92У	14,25	—	согласовано
н92У	н91У	14,99	—	согласовано

3. Характеристики уточняемого земельного участка с кадастровым номером 05:44:000011:210

№ п/п	Наименование характеристик земельного участка	Значение характеристики
1	2	3
1.	Сведения об адресе земельного участка	—
1.1.	Сведения об ином месте нахождения земельного участка, не являющегося	Республика Дагестан, г Буйнакск, ул Эмирова, д 18

КАРТА-ПЛАН ТЕРРИТОРИИ

Сведения об уточняемых земельных участках, необходимые для исправления реестровых ошибок в сведениях о местоположении их границ

1	2	3
	объектом адресации, в структурированном виде	
1.2.	Дополнительные сведения о месте нахождения земельного участка	—
2.	Площадь земельного участка ± величина погрешности определения(вычисления) площади (**Р ± ΔР**), **м²**	214±5
3.	Формула, примененная для вычисления предельной погрешности определения площади земельного участка, с подставленными значениями и итоговые (вычисленные) значения (**ΔР**), м2	$\Delta P = 3{,}5 \cdot M_t \cdot \sqrt{P_{док}} = 3{,}5 \cdot 0{,}10 \cdot \sqrt{214} = 5$
4.	Площадь земельного участка согласно сведениям Единого государственного реестра недвижимости (**Ркад**), **м²**	214
5.	Оценка расхождения **Р** и **Ркад (Р – Ркад), м²**	0
6.	Предельный минимальный и максимальный размеры земельного участка (**Рмин и Рмакс), м²**	—
7.	Кадастровый или иной государственный учетный номер (инвентарный) здания, сооружения, объекта незавершенного строительства, расположенного на земельном участке	—
8.	Вид (виды) разрешенного использования	Под жилую застройку
8.1.	Дополнительные сведения об использовании земельного участка	—
9.	Сведения о земельных участках (землях общего пользования, территории общего пользования), посредством которых обеспечивается доступ	—
10.	Иные сведения	—

4. Пояснения к сведениям об уточняемом земельном участке с кадастровым номером 05:44:000011:210 :

1.	—

1. Сведения о характерных точках границ уточняемого земельного участка с кадастровым номером 05:44:000011:211

Система координат МСК-05 **Зона №** 1

Обозначение характерных точек границ	Координаты, м				Метод определения координат	Формулы, примененные для расчета средней квадратической погрешности определения координат характерных точек границ (M_t), с подставленными в такие формулы значениями и итоговые (вычисленные) значения M_t, м	Описание закрепления точки
	содержатся в Едином государственном реестре недвижимости		определены в результате выполнения комплексных кадастровых работ				
	X	Y	X	Y			

КАРТА-ПЛАН ТЕРРИТОРИИ

Сведения об уточняемых земельных участках, необходимые для исправления реестровых ошибок в сведениях о местоположении их границ

1	2	3	4	5	6	7	8
н94У	—	—	200093,81	317832,70	Метод спутниковых геодезических измерений (определений)	$M_t = \sqrt{\frac{\Delta^2}{n}}$	—
н96У	—	—	200096,58	317842,87	Метод спутниковых геодезических измерений (определений)	$M_t = \sqrt{\frac{\Delta^2}{n}}$	—
н97У	—	—	200082,14	317846,84	Метод спутниковых геодезических измерений (определений)	$M_t = \sqrt{\frac{\Delta^2}{n}}$	—
н95У	—	—	200079,34	317836,63	Метод спутниковых геодезических измерений (определений)	$M_t = \sqrt{\frac{\Delta^2}{n}}$	—
93	200095,29	317831,23	—	—	Метод спутниковых геодезических измерений (определений)	$M_t = \sqrt{\frac{\Delta^2}{n}}$	—
64	200098,27	317841,34	—	—	Метод спутниковых геодезических измерений (определений)	$M_t = \sqrt{\frac{\Delta^2}{n}}$	—
61	200083,91	317845,60	—	—	Метод спутниковых геодезических измерений (определений)	$M_t = \sqrt{\frac{\Delta^2}{n}}$	—
94	200080,91	317835,45	—	—	Метод спутниковых геодезических измерений (определений)	$M_t = \sqrt{\frac{\Delta^2}{n}}$	—

КАРТА-ПЛАН ТЕРРИТОРИИ

Сведения об уточняемых земельных участках, необходимые для исправления реестровых ошибок в сведениях о местоположении их границ

н94У	—	—	200093,81	317832,70	Метод спутниковых геодезических измерений (определений)	$M_t = \sqrt{\frac{\Delta^2}{n}}$	—

2. Сведения о частях границ уточняемого земельного участка с кадастровым номером 05:44:000011:211

Обозначение части границ		Горизонтальное проложение (S), м	Описание прохождения части границ	Сведения о согласовании местоположения границ(согласовано/спорное)
от т.	до т.			
1	2	3	4	5
н94У	н96У	10,54	—	согласовано
н96У	н97У	14,98	—	согласовано
н97У	н95У	10,59	—	согласовано
н95У	н94У	14,99	—	согласовано

3. Характеристики уточняемого земельного участка с кадастровым номером 05:44:000011:211

№ п/п	Наименование характеристик земельного участка	Значение характеристики
1	2	3
1.	Сведения об адресе земельного участка	Республика Дагестан, г. Буйнакск, ул. Эмирова, д.16
1.1.	Сведения об ином месте нахождения земельного участка, не являющегося объектом адресации, в структурированном виде	—
1.2.	Дополнительные сведения о месте нахождения земельного участка	—
2.	Площадь земельного участка ± величина погрешности определения(вычисления) площади (**Р ± ΔР**), **м^2**	158±4
3.	Формула, примененная для вычисления предельной погрешности определения площади земельного участка, с подставленными значениями и итоговые (вычисленные) значения (**ΔР**), м2	$\Delta P = 3,5 \cdot M_t \cdot \sqrt{P_{док}} = 3,5 \cdot 0,10 \cdot \sqrt{158} = 4$
4.	Площадь земельного участка согласно сведениям Единого государственного реестра недвижимости (**Ркад**), **м^2**	158
5.	Оценка расхождения **Р** и **Ркад (Р – Ркад), м^2**	0
6.	Предельный минимальный и максимальный размеры земельного участка (**Рмин и Рмакс), м^2**	—
7.	Кадастровый или иной государственный учетный номер (инвентарный) здания, сооружения, объекта незавершенного строительства, расположенного на земельном участке	—

КАРТА-ПЛАН ТЕРРИТОРИИ

Сведения об уточняемых земельных участках, необходимые для исправления реестровых ошибок в сведениях о местоположении их границ

1	2	3
8.	Вид (виды) разрешенного использования	Для индивидуального жилищного строительства
8.1.	Дополнительные сведения об использовании земельного участка	—
9.	Сведения о земельных участках (землях общего пользования, территории общего пользования), посредством которых обеспечивается доступ	—
10.	Иные сведения	—

4. Пояснения к сведениям об уточняемом земельном участке с кадастровым номером 05:44:000011:211 :

1.	—

1. Сведения о характерных точках границ уточняемого земельного участка с кадастровым номером 05:44:000011:212

Система координат МСК-05 **Зона №** 1

Обозначение характерных точек границ	Координаты, м				Метод определения координат	Формулы, примененные для расчета средней квадратической погрешности определения координат характерных точек границ (M_t), с подставленными в такие формулы значениями и итоговые (вычисленные) значения M_t, м	Описание закрепления точки
	содержатся в Едином государственном реестре недвижимости		определены в результате выполнения комплексных кадастровых работ				
	X	Y	X	Y			
1	2	3	4	5	6	7	8
н90У	—	—	200088,30	317812,59	Метод спутниковых геодезических измерений (определений)	$M_t = \sqrt{\frac{\Delta^2}{n}}$	—
н91У	—	—	200090,04	317818,96	Метод спутниковых геодезических измерений (определений)	$M_t = \sqrt{\frac{\Delta^2}{n}}$	—
н92У	—	—	200075,57	317822,89	Метод спутниковых геодезических измерений (определений)	$M_t = \sqrt{\frac{\Delta^2}{n}}$	—

КАРТА-ПЛАН ТЕРРИТОРИИ

Сведения об уточняемых земельных участках, необходимые для исправления реестровых ошибок в сведениях о местоположении их границ

н93У	—	—	200073,83	317816,52	Метод спутниковых геодезических измерений (определений)	$M_t = \sqrt{\frac{\Delta^2}{n}}$	—
63	200089,38	317811,24	—	—	Метод спутниковых геодезических измерений (определений)	$M_t = \sqrt{\frac{\Delta^2}{n}}$	—
92	200091,25	317817,57	—	—	Метод спутниковых геодезических измерений (определений)	$M_t = \sqrt{\frac{\Delta^2}{n}}$	—
95	200076,86	317821,79	—	—	Метод спутниковых геодезических измерений (определений)	$M_t = \sqrt{\frac{\Delta^2}{n}}$	—
62	200074,99	317815,46	—	—	Метод спутниковых геодезических измерений (определений)	$M_t = \sqrt{\frac{\Delta^2}{n}}$	—
н90У	—	—	200088,30	317812,59	Метод спутниковых геодезических измерений (определений)	$M_t = \sqrt{\frac{\Delta^2}{n}}$	—

2. Сведения о частях границ уточняемого земельного участка с кадастровым номером 05:44:000011:212

Обозначение части границ		Горизонтальное проложение (S), м	Описание прохождения части границ	Сведения о согласовании местоположения границ(согласовано/спорное)
от т.	до т.			
1	2	3	4	5
н90У	н91У	6,60	—	согласовано
н91У	н92У	14,99	—	согласовано
н92У	н93У	6,60	—	согласовано
н93У	н90У	14,99	—	согласовано

КАРТА-ПЛАН ТЕРРИТОРИИ

Сведения об уточняемых земельных участках, необходимые для исправления реестровых ошибок в сведениях о местоположении их границ

3. Характеристики уточняемого земельного участка с кадастровым номером 05:44:000011:212

№ п/п	Наименование характеристик земельного участка	Значение характеристики
1	2	3
1.	Сведения об адресе земельного участка	—
1.1.	Сведения об ином месте нахождения земельного участка, не являющегося объектом адресации, в структурированном виде	Республика Дагестан, г Буйнакск, ул Чехова, д 41, ЗУ1
1.2.	Дополнительные сведения о месте нахождения земельного участка	—
2.	Площадь земельного участка ± величина погрешности определения(вычисления) площади (**Р ± ΔР**), **м^2**	99±3
3.	Формула, примененная для вычисления предельной погрешности определения площади земельного участка, с подставленными значениями и итоговые (вычисленные) значения (**ΔР**), м2	$\Delta P = 3,5 \cdot M_t \cdot \sqrt{P_{док}} = 3,5 \cdot 0,10 \cdot \sqrt{99} = 3$
4.	Площадь земельного участка согласно сведениям Единого государственного реестра недвижимости (**Ркад**), **м^2**	99
5.	Оценка расхождения **Р** и **Ркад (Р – Ркад), м^2**	0
6.	Предельный минимальный и максимальный размеры земельного участка (**Рмин и Рмакс), м^2**	—
7.	Кадастровый или иной государственный учетный номер (инвентарный) здания, сооружения, объекта незавершенного строительства, расположенного на земельном участке	—
8.	Вид (виды) разрешенного использования	Под жилую застройку
8.1.	Дополнительные сведения об использовании земельного участка	—
9.	Сведения о земельных участках (землях общего пользования, территории общего пользования), посредством которых обеспечивается доступ	—
10.	Иные сведения	—

4. Пояснения к сведениям об уточняемом земельном участке с кадастровым номером 05:44:000011:212 :

1.	—

1. Сведения о характерных точках границ уточняемого земельного участка с кадастровым номером 05:44:000011:213

Система координат МСК-05 **Зона №** 1

КАРТА-ПЛАН ТЕРРИТОРИИ

Сведения об уточняемых земельных участках, необходимые для исправления реестровых ошибок в сведениях о местоположении их границ

Обозначение характерных точек границ	Координаты, м				Метод определения координат	Формулы, примененные для расчета средней квадратической погрешности определения координат характерных точек границ (M_t), с подставленными в такие формулы значениями и итоговые (вычисленные) значения M_t, м	Описание закрепления точки
	содержатся в Едином государственном реестре недвижимости		определены в результате выполнения комплексных кадастровых работ				
	X	Y	X	Y			
1	2	3	4	5	6	7	8
н102У	—	—	200080,37	317780,30	Метод спутниковых геодезических измерений (определений)	$M_t = \sqrt{\frac{\Delta^2}{n}}$	—
н103У	—	—	200084,93	317798,13	Метод спутниковых геодезических измерений (определений)	$M_t = \sqrt{\frac{\Delta^2}{n}}$	—
н104У	—	—	200070,19	317801,94	Метод спутниковых геодезических измерений (определений)	$M_t = \sqrt{\frac{\Delta^2}{n}}$	—
н105У	—	—	200067,33	317791,50	Метод спутниковых геодезических измерений (определений)	$M_t = \sqrt{\frac{\Delta^2}{n}}$	—
н106У	—	—	200075,86	317789,56	Метод спутниковых геодезических измерений (определений)	$M_t = \sqrt{\frac{\Delta^2}{n}}$	—
н107У	—	—	200073,85	317782,04	Метод спутниковых геодезических измерений (определений)	$M_t = \sqrt{\frac{\Delta^2}{n}}$	—

КАРТА-ПЛАН ТЕРРИТОРИИ

Сведения об уточняемых земельных участках, необходимые для исправления реестровых ошибок в сведениях о местоположении их границ

96	200082,36	317779,84	—	—	Метод спутниковых геодезических измерений (определений)	$M_t = \sqrt{\frac{\Delta^2}{n}}$	—
97	200086,87	317797,69	—	—	Метод спутниковых геодезических измерений (определений)	$M_t = \sqrt{\frac{\Delta^2}{n}}$	—
98	200071,82	317801,06	—	—	Метод спутниковых геодезических измерений (определений)	$M_t = \sqrt{\frac{\Delta^2}{n}}$	—
99	200069,55	317791,09	—	—	Метод спутниковых геодезических измерений (определений)	$M_t = \sqrt{\frac{\Delta^2}{n}}$	—
100	200077,90	317789,03	—	—	Метод спутниковых геодезических измерений (определений)	$M_t = \sqrt{\frac{\Delta^2}{n}}$	—
101	200075,99	317781,16	—	—	Метод спутниковых геодезических измерений (определений)	$M_t = \sqrt{\frac{\Delta^2}{n}}$	—
н102У	—	—	200080,37	317780,30	Метод спутниковых геодезических измерений (определений)	$M_t = \sqrt{\frac{\Delta^2}{n}}$	—

2. Сведения о частях границ уточняемого земельного участка с кадастровым номером 05:44:000011:213

Обозначение части границ		Горизонтальное проложение (S), м	Описание прохождения части границ	Сведения о согласовании местоположения границ(согласовано/спорное)
от т.	до т.			
1	2	3	4	5
н102У	н103У	18,40	—	согласовано

КАРТА-ПЛАН ТЕРРИТОРИИ

Сведения об уточняемых земельных участках, необходимые для исправления реестровых ошибок в сведениях о местоположении их границ

н103У	н104У	15,22	—	согласовано
н104У	н105У	10,82	—	согласовано
н105У	н106У	8,75	—	согласовано
н106У	н107У	7,78	—	согласовано
н107У	н102У	6,75	—	согласовано

3. Характеристики уточняемого земельного участка с кадастровым номером 05:44:000011:213

№ п/п	Наименование характеристик земельного участка	Значение характеристики
1	2	3
1.	Сведения об адресе земельного участка	—
1.1.	Сведения об ином месте нахождения земельного участка, не являющегося объектом адресации, в структурированном виде	Дагестан респ, г Буйнакск, ул. Чехова №46 "А".
1.2.	Дополнительные сведения о месте нахождения земельного участка	—
2.	Площадь земельного участка ± величина погрешности определения(вычисления) площади (**Р ± ΔР**), **м^2**	215±5
3.	Формула, примененная для вычисления предельной погрешности определения площади земельного участка, с подставленными значениями и итоговые (вычисленные) значения (**ΔР**), м2	$\Delta P = 3,5 \cdot M_t \cdot \sqrt{P_{док}} = 3,5 \cdot 0,10 \cdot \sqrt{211} = 5$
4.	Площадь земельного участка согласно сведениям Единого государственного реестра недвижимости (**Ркад**), **м^2**	211
5.	Оценка расхождения **Р** и **Ркад (Р – Ркад), м^2**	4
6.	Предельный минимальный и максимальный размеры земельного участка (**Рмин и Рмакс), м^2**	—
7.	Кадастровый или иной государственный учетный номер (инвентарный) здания, сооружения, объекта незавершенного строительства, расположенного на земельном участке	—
8.	Вид (виды) разрешенного использования	Для индивидуального жилищного строительства
8.1.	Дополнительные сведения об использовании земельного участка	—
9.	Сведения о земельных участках (землях общего пользования, территории общего пользования), посредством которых обеспечивается доступ	—
10.	Иные сведения	—

4. Пояснения к сведениям об уточняемом земельном участке с кадастровым номером 05:44:000011:213 :

1.	—

КАРТА-ПЛАН ТЕРРИТОРИИ

Сведения об уточняемых земельных участках, необходимые для исправления реестровых ошибок в сведениях о местоположении их границ

1. Сведения о характерных точках границ уточняемого земельного участка с кадастровым номером 05:44:000011:214

Система координат МСК-05 **Зона № 1**

Обозначение характерных точек границ	Координаты, м				Метод определения координат	Формулы, примененные для расчета средней квадратической погрешности определения координат характерных точек границ (M_t), с подставленными в такие формулы значениями и итоговые (вычисленные) значения M_t, м	Описание закрепления точки
	содержатся в Едином государственном реестре недвижимости		определены в результате выполнения комплексных кадастровых работ				
	X	Y	X	Y			
1	2	3	4	5	6	7	8
н108У	—	—	200077,22	317768,26	Метод спутниковых геодезических измерений (определений)	$M_t = \sqrt{\frac{\Delta^2}{n}}$	—
н102У	—	—	200080,37	317780,30	Метод спутниковых геодезических измерений (определений)	$M_t = \sqrt{\frac{\Delta^2}{n}}$	—
н107У	—	—	200073,85	317782,04	Метод спутниковых геодезических измерений (определений)	$M_t = \sqrt{\frac{\Delta^2}{n}}$	—
н106У	—	—	200075,86	317789,56	Метод спутниковых геодезических измерений (определений)	$M_t = \sqrt{\frac{\Delta^2}{n}}$	—
н105У	—	—	200067,33	317791,50	Метод спутниковых геодезических измерений (определений)	$M_t = \sqrt{\frac{\Delta^2}{n}}$	—
н109У	—	—	200062,43	317772,32	Метод спутниковых геодезических измерений	$M_t = \sqrt{\frac{\Delta^2}{n}}$	—

КАРТА-ПЛАН ТЕРРИТОРИИ

Сведения об уточняемых земельных участках, необходимые для исправления реестровых ошибок в сведениях о местоположении их границ

					(определений)		
110	200079,33	317767,81	—	—	Метод спутниковых геодезических измерений (определений)	$M_t = \sqrt{\frac{\Delta^2}{n}}$	—
96	200082,36	317779,84	—	—	Метод спутниковых геодезических измерений (определений)	$M_t = \sqrt{\frac{\Delta^2}{n}}$	—
101	200075,99	317781,16	—	—	Метод спутниковых геодезических измерений (определений)	$M_t = \sqrt{\frac{\Delta^2}{n}}$	—
100	200077,90	317789,03	—	—	Метод спутниковых геодезических измерений (определений)	$M_t = \sqrt{\frac{\Delta^2}{n}}$	—
99	200069,55	317791,09	—	—	Метод спутниковых геодезических измерений (определений)	$M_t = \sqrt{\frac{\Delta^2}{n}}$	—
111	200065,14	317771,77	—	—	Метод спутниковых геодезических измерений (определений)	$M_t = \sqrt{\frac{\Delta^2}{n}}$	—
н108У	—	—	200077,22	317768,26	Метод спутниковых геодезических измерений (определений)	$M_t = \sqrt{\frac{\Delta^2}{n}}$	—

2. Сведения о частях границ уточняемого земельного участка с кадастровым номером 05:44:000011:214

Обозначение части границ		Горизонтальное проложение (S), м	Описание прохождения части границ	Сведения о согласовании местоположения границ(согласовано/спорное)
от т.	до т.			

КАРТА-ПЛАН ТЕРРИТОРИИ

Сведения об уточняемых земельных участках, необходимые для исправления реестровых ошибок в сведениях о местоположении их границ

1	2	3	4	5
н108У	н102У	12,45	—	согласовано
н102У	н107У	6,75	—	согласовано
н107У	н106У	7,78	—	согласовано
н106У	н105У	8,75	—	согласовано
н105У	н109У	19,80	—	согласовано
н109У	н108У	15,34	—	согласовано

3. Характеристики уточняемого земельного участка с кадастровым номером 05:44:000011:214

№ п/п	Наименование характеристик земельного участка	Значение характеристики
1	2	3
1.	Сведения об адресе земельного участка	—
1.1.	Сведения об ином месте нахождения земельного участка, не являющегося объектом адресации, в структурированном виде	Дагестан респ, г Буйнакск, ул. Чехова №46.
1.2.	Дополнительные сведения о месте нахождения земельного участка	—
2.	Площадь земельного участка ± величина погрешности определения(вычисления) площади (**Р ± ΔР**), **м²**	257±6
3.	Формула, примененная для вычисления предельной погрешности определения площади земельного участка, с подставленными значениями и итоговые (вычисленные) значения (**ΔР**), м2	$\Delta P = 3,5 \cdot M_t \cdot \sqrt{P_{док}} = 3,5 \cdot 0,10 \cdot \sqrt{247} = 6$
4.	Площадь земельного участка согласно сведениям Единого государственного реестра недвижимости (**Ркад**), **м²**	247
5.	Оценка расхождения **Р** и **Ркад (Р – Ркад), м²**	10
6.	Предельный минимальный и максимальный размеры земельного участка (**Рмин и Рмакс), м²**	—
7.	Кадастровый или иной государственный учетный номер (инвентарный) здания, сооружения, объекта незавершенного строительства, расположенного на земельном участке	05:44:000011:389
8.	Вид (виды) разрешенного использования	Для индивидуального жилищного строительства
8.1.	Дополнительные сведения об использовании земельного участка	—
9.	Сведения о земельных участках (землях общего пользования, территории общего пользования), посредством которых обеспечивается доступ	—
10.	Иные сведения	—

КАРТА-ПЛАН ТЕРРИТОРИИ

Сведения об уточняемых земельных участках, необходимые для исправления реестровых ошибок в сведениях о местоположении их границ

4. Пояснения к сведениям об уточняемом земельном участке с кадастровым номером 05:44:000011:214 :

1.	—

1. Сведения о характерных точках границ уточняемого земельного участка с кадастровым номером 05:44:000011:300

Система координат МСК-05 **Зона №** 1

Обозначение характерных точек границ	Координаты, м				Метод определения координат	Формулы, примененные для расчета средней квадратической погрешности определения координат характерных точек границ (M_t), с подставленными в такие формулы значениями и итоговые (вычисленные) значения M_t, м	Описание закрепления точки
	содержатся в Едином государственном реестре недвижимости		определены в результате выполнения комплексных кадастровых работ				
	X	Y	X	Y			
1	2	3	4	5	6	7	8
н278У	—	—	200471,09	317813,85	Метод спутниковых геодезических измерений (определений)	$M_t = \sqrt{\frac{\Delta^2}{n}}$	—
н279У	—	—	200472,33	317822,79	Метод спутниковых геодезических измерений (определений)	$M_t = \sqrt{\frac{\Delta^2}{n}}$	—
н280У	—	—	200468,00	317823,43	Метод спутниковых геодезических измерений (определений)	$M_t = \sqrt{\frac{\Delta^2}{n}}$	—
н281У	—	—	200466,68	317814,44	Метод спутниковых геодезических измерений (определений)	$M_t = \sqrt{\frac{\Delta^2}{n}}$	—
141	200471,90	317813,44	—	—	Метод спутниковых геодезических измерений (определений)	$M_t = \sqrt{\frac{\Delta^2}{n}}$	—

КАРТА-ПЛАН ТЕРРИТОРИИ

Сведения об уточняемых земельных участках, необходимые для исправления реестровых ошибок в сведениях о местоположении их границ

142	200473,10	317822,39	—	—	Метод спутниковых геодезических измерений (определений)	$M_t = \sqrt{\frac{\Delta^2}{n}}$	—
143	200468,81	317823,02	—	—	Метод спутниковых геодезических измерений (определений)	$M_t = \sqrt{\frac{\Delta^2}{n}}$	—
144	200467,49	317814,03	—	—	Метод спутниковых геодезических измерений (определений)	$M_t = \sqrt{\frac{\Delta^2}{n}}$	—
н278У	—	—	200471,09	317813,85	Метод спутниковых геодезических измерений (определений)	$M_t = \sqrt{\frac{\Delta^2}{n}}$	—

2. Сведения о частях границ уточняемого земельного участка с кадастровым номером 05:44:000011:300

Обозначение части границ		Горизонтальное проложение (S), м	Описание прохождения части границ	Сведения о согласовании местоположения границ(согласовано/спорное)
от т.	до т.			
1	2	3	4	5
н278У	н279У	9,03	—	согласовано
н279У	н280У	4,38	—	согласовано
н280У	н281У	9,09	—	согласовано
н281У	н278У	4,45	—	согласовано

3. Характеристики уточняемого земельного участка с кадастровым номером 05:44:000011:300

№ п/п	Наименование характеристик земельного участка	Значение характеристики
1	2	3
1.	Сведения об адресе земельного участка	—
1.1.	Сведения об ином месте нахождения земельного участка, не являющегося объектом адресации, в структурированном виде	г. Буйнакск, ул. Им. Газимагомеда № 84/1
1.2.	Дополнительные сведения о месте нахождения земельного участка	—
2.	Площадь земельного участка ± величина погрешности определения(вычисления) площади (**Р ± ΔР**), **м²**	40±2

КАРТА-ПЛАН ТЕРРИТОРИИ

Сведения об уточняемых земельных участках, необходимые для исправления реестровых ошибок в сведениях о местоположении их границ

1	2	3
3.	Формула, примененная для вычисления предельной погрешности определения площади земельного участка, с подставленными значениями и итоговые (вычисленные) значения (**ΔР**), м2	$\Delta P = 3{,}5 \cdot M_t \cdot \sqrt{P_{док}} = 3{,}5 \cdot 0{,}10 \cdot \sqrt{40} = 2$
4.	Площадь земельного участка согласно сведениям Единого государственного реестра недвижимости (**Ркад**), **м²**	40
5.	Оценка расхождения **Р** и **Ркад (Р – Ркад), м²**	0
6.	Предельный минимальный и максимальный размеры земельного участка (**Рмин и Рмакс), м²**	—
7.	Кадастровый или иной государственный учетный номер (инвентарный) здания, сооружения, объекта незавершенного строительства, расположенного на земельном участке	—
8.	Вид (виды) разрешенного использования	под объект телекоммуникаций
8.1.	Дополнительные сведения об использовании земельного участка	—
9.	Сведения о земельных участках (землях общего пользования, территории общего пользования), посредством которых обеспечивается доступ	—
10.	Иные сведения	—

4. Пояснения к сведениям об уточняемом земельном участке с кадастровым номером 05:44:000011:300 :

1.	—

1. Сведения о характерных точках границ уточняемого земельного участка с кадастровым номером 05:44:000011:301

Система координат МСК-05 **Зона №** 1

Обозначение характерных точек границ	Координаты, м				Метод определения координат	Формулы, примененные для расчета средней квадратической погрешности определения координат характерных точек границ (M_t), с подставленными в такие формулы значениями и итоговые (вычисленные) значения M_t, м	Описание закрепления точки
	содержатся в Едином государственном реестре недвижимости		определены в результате выполнения комплексных кадастровых работ				
	X	Y	X	Y			
1	2	3	4	5	6	7	8
н183У	—	—	200271,67	317844,43	Метод спутниковых геодезических измерений	$M_t = \sqrt{\frac{\Delta^2}{n}}$	—

КАРТА-ПЛАН ТЕРРИТОРИИ

Сведения об уточняемых земельных участках, необходимые для исправления реестровых ошибок в сведениях о местоположении их границ

					(определений)		
н184У	—	—	200275,16	317857,75	Метод спутниковых геодезических измерений (определений)	$M_t = \sqrt{\frac{\Delta^2}{n}}$	—
н185У	—	—	200267,44	317859,52	Метод спутниковых геодезических измерений (определений)	$M_t = \sqrt{\frac{\Delta^2}{n}}$	—
н186У	—	—	200269,62	317868,12	Метод спутниковых геодезических измерений (определений)	$M_t = \sqrt{\frac{\Delta^2}{n}}$	—
н180У	—	—	200263,23	317870,08	Метод спутниковых геодезических измерений (определений)	$M_t = \sqrt{\frac{\Delta^2}{n}}$	—
н179У	—	—	200258,01	317847,74	Метод спутниковых геодезических измерений (определений)	$M_t = \sqrt{\frac{\Delta^2}{n}}$	—
145	200271,99	317844,18	—	—	Метод спутниковых геодезических измерений (определений)	$M_t = \sqrt{\frac{\Delta^2}{n}}$	—
133	200275,85	317857,45	—	—	Метод спутниковых геодезических измерений (определений)	$M_t = \sqrt{\frac{\Delta^2}{n}}$	—
136	200268,60	317859,19	—	—	Метод спутниковых геодезических измерений (определений)	$M_t = \sqrt{\frac{\Delta^2}{n}}$	—

КАРТА-ПЛАН ТЕРРИТОРИИ

Сведения об уточняемых земельных участках, необходимые для исправления реестровых ошибок в сведениях о местоположении их границ

135	200270,74	317867,86	—	—	Метод спутниковых геодезических измерений (определений)	$M_t = \sqrt{\frac{\Delta^2}{n}}$	—
81	200264,31	317869,34	—	—	Метод спутниковых геодезических измерений (определений)	$M_t = \sqrt{\frac{\Delta^2}{n}}$	—
80	200258,17	317847,54	—	—	Метод спутниковых геодезических измерений (определений)	$M_t = \sqrt{\frac{\Delta^2}{n}}$	—
н183У	—	—	200271,67	317844,43	Метод спутниковых геодезических измерений (определений)	$M_t = \sqrt{\frac{\Delta^2}{n}}$	—

2. Сведения о частях границ уточняемого земельного участка с кадастровым номером 05:44:000011:301

Обозначение части границ		Горизонтальное проложение (S), м	Описание прохождения части границ	Сведения о согласовании местоположения границ(согласовано/спорное)
от т.	до т.			
1	2	3	4	5
н183У	н184У	13,77	—	согласовано
н184У	н185У	7,92	—	согласовано
н185У	н186У	8,87	—	согласовано
н186У	н180У	6,68	—	согласовано
н180У	н179У	22,94	—	согласовано
н179У	н183У	14,06	—	согласовано

3. Характеристики уточняемого земельного участка с кадастровым номером 05:44:000011:301

№ п/п	Наименование характеристик земельного участка	Значение характеристики
1	2	3
1.	Сведения об адресе земельного участка	—
1.1.	Сведения об ином месте нахождения земельного участка, не являющегося объектом адресации, в структурированном виде	Республика Дагестан, г Буйнакск, ул Л.Толстого, д 17, корп а
1.2.	Дополнительные сведения о месте нахождения земельного участка	—

КАРТА-ПЛАН ТЕРРИТОРИИ

Сведения об уточняемых земельных участках, необходимые для исправления реестровых ошибок в сведениях о местоположении их границ

1	2	3
2.	Площадь земельного участка ± величина погрешности определения(вычисления) площади (**Р ± ΔР**), **м²**	255±6
3.	Формула, примененная для вычисления предельной погрешности определения площади земельного участка, с подставленными значениями и итоговые (вычисленные) значения (**ΔР**), м2	$\Delta P = 3{,}5 \cdot M_t \cdot \sqrt{P_{док}} = 3{,}5 \cdot 0{,}10 \cdot \sqrt{257} = 6$
4.	Площадь земельного участка согласно сведениям Единого государственного реестра недвижимости (**Ркад**), **м²**	257
5.	Оценка расхождения **Р** и **Ркад (Р – Ркад), м²**	-2
6.	Предельный минимальный и максимальный размеры земельного участка (**Рмин и Рмакс), м²**	—
7.	Кадастровый или иной государственный учетный номер (инвентарный) здания, сооружения, объекта незавершенного строительства, расположенного на земельном участке	—
8.	Вид (виды) разрешенного использования	Для обслуживание жилого дома
8.1.	Дополнительные сведения об использовании земельного участка	—
9.	Сведения о земельных участках (землях общего пользования, территории общего пользования), посредством которых обеспечивается доступ	—
10.	Иные сведения	—

4. Пояснения к сведениям об уточняемом земельном участке с кадастровым номером 05:44:000011:301 :

1.	—

1. Сведения о характерных точках границ уточняемого земельного участка с кадастровым номером 05:44:000011:302

Система координат МСК-05 **Зона №** 1

Обозначение характерных точек границ	Координаты, м				Метод определения координат	Формулы, примененные для расчета средней квадратической погрешности определения координат характерных точек границ (M_t), с подставленными в такие формулы значениями и итоговые (вычисленные) значения M_t, м	Описание закрепления точки
	содержатся в Едином государственном реестре недвижимости		определены в результате выполнения комплексных кадастровых работ				
	X	Y	X	Y			
1	2	3	4	5	6	7	8

КАРТА-ПЛАН ТЕРРИТОРИИ

Сведения об уточняемых земельных участках, необходимые для исправления реестровых ошибок в сведениях о местоположении их границ

н184У	—	—	200275,16	317857,75	Метод спутниковых геодезических измерений (определений)	$M_t = \sqrt{\frac{\Delta^2}{n}}$	—
н187У	—	—	200277,24	317866,28	Метод спутниковых геодезических измерений (определений)	$M_t = \sqrt{\frac{\Delta^2}{n}}$	—
н188У	—	—	200274,42	317867,00	Метод спутниковых геодезических измерений (определений)	$M_t = \sqrt{\frac{\Delta^2}{n}}$	—
н186У	—	—	200269,62	317868,12	Метод спутниковых геодезических измерений (определений)	$M_t = \sqrt{\frac{\Delta^2}{n}}$	—
н185У	—	—	200267,44	317859,52	Метод спутниковых геодезических измерений (определений)	$M_t = \sqrt{\frac{\Delta^2}{n}}$	—
133	200275,85	317857,45	—	—	Метод спутниковых геодезических измерений (определений)	$M_t = \sqrt{\frac{\Delta^2}{n}}$	—
134	200278,11	317866,17	—	—	Метод спутниковых геодезических измерений (определений)	$M_t = \sqrt{\frac{\Delta^2}{n}}$	—
135	200270,74	317867,86	—	—	Метод спутниковых геодезических измерений (определений)	$M_t = \sqrt{\frac{\Delta^2}{n}}$	—
136	200268,60	317859,19	—	—	Метод спутниковых геодезических	$M_t = \sqrt{\frac{\Delta^2}{n}}$	—

КАРТА-ПЛАН ТЕРРИТОРИИ

Сведения об уточняемых земельных участках, необходимые для исправления реестровых ошибок в сведениях о местоположении их границ

					измерений (определений)		
н184У		—	—	200275,16	317857,75	Метод спутниковых геодезических измерений (определений)	$M_t = \sqrt{\frac{\Delta^2}{n}}$ —

2. Сведения о частях границ уточняемого земельного участка с кадастровым номером 05:44:000011:302

Обозначение части границ		Горизонтальное проложение (S), м	Описание прохождения части границ	Сведения о согласовании местоположения границ(согласовано/спорное)
от т.	до т.			
1	2	3	4	5
н184У	н187У	8,78	—	согласовано
н187У	н188У	2,91	—	согласовано
н188У	н186У	4,93	—	согласовано
н186У	н185У	8,87	—	согласовано
н185У	н184У	7,92	—	согласовано

3. Характеристики уточняемого земельного участка с кадастровым номером 05:44:000011:302

№ п/п	Наименование характеристик земельного участка	Значение характеристики
1	2	3
1.	Сведения об адресе земельного участка	—
1.1.	Сведения об ином месте нахождения земельного участка, не являющегося объектом адресации, в структурированном виде	Республика Дагестан, г Буйнакск, ул Л.Толстого, д 17б
1.2.	Дополнительные сведения о месте нахождения земельного участка	—
2.	Площадь земельного участка ± величина погрешности определения(вычисления) площади (**Р ± ΔР**), **м^2**	70±3
3.	Формула, примененная для вычисления предельной погрешности определения площади земельного участка, с подставленными значениями и итоговые (вычисленные) значения (**ΔР**), м2	$\Delta P = 3{,}5 \cdot M_t \cdot \sqrt{P_{док}} = 3{,}5 \cdot 0{,}10 \cdot \sqrt{67} = 3$
4.	Площадь земельного участка согласно сведениям Единого государственного реестра недвижимости (**Ркад**), **м^2**	67
5.	Оценка расхождения **Р** и **Ркад (Р – Ркад), м^2**	3
6.	Предельный минимальный и максимальный размеры земельного участка (**Рмин и Рмакс), м^2**	—

КАРТА-ПЛАН ТЕРРИТОРИИ

Сведения об уточняемых земельных участках, необходимые для исправления реестровых ошибок в сведениях о местоположении их границ

1	2	3
7.	Кадастровый или иной государственный учетный номер (инвентарный) здания, сооружения, объекта незавершенного строительства, расположенного на земельном участке	—
8.	Вид (виды) разрешенного использования	Для эксплуатации и обслуживания жилого дома
8.1.	Дополнительные сведения об использовании земельного участка	—
9.	Сведения о земельных участках (землях общего пользования, территории общего пользования), посредством которых обеспечивается доступ	—
10.	Иные сведения	—

4. Пояснения к сведениям об уточняемом земельном участке с кадастровым номером 05:44:000011:302 :

1.	—

1. Сведения о характерных точках границ уточняемого земельного участка с кадастровым номером 05:44:000011:451

Система координат МСК-05 **Зона №** 1

Обозначение характерных точек границ	Координаты, м				Метод определения координат	Формулы, примененные для расчета средней квадратической погрешности определения координат характерных точек границ (M_t), с подставленными в такие формулы значениями и итоговые (вычисленные) значения M_t, м	Описание закрепления точки
	содержатся в Едином государственном реестре недвижимости		определены в результате выполнения комплексных кадастровых работ				
	X	Y	X	Y			
1	2	3	4	5	6	7	8
н162У	—	—	200385,72	317837,94	Метод спутниковых геодезических измерений (определений)	$M_t = \sqrt{\frac{\Delta^2}{n}}$	—
н163У	—	—	200391,45	317860,34	Метод спутниковых геодезических измерений (определений)	$M_t = \sqrt{\frac{\Delta^2}{n}}$	—
н164У	—	—	200381,56	317862,80	Метод спутниковых геодезических измерений	$M_t = \sqrt{\frac{\Delta^2}{n}}$	—

КАРТА-ПЛАН ТЕРРИТОРИИ

Сведения об уточняемых земельных участках, необходимые для исправления реестровых ошибок в сведениях о местоположении их границ

					(определений)		
н165У	—	—	200375,30	317840,51	Метод спутниковых геодезических измерений (определений)	$M_t = \sqrt{\frac{\Delta^2}{n}}$	—
146	200386,32	317837,46	—	—	Метод спутниковых геодезических измерений (определений)	$M_t = \sqrt{\frac{\Delta^2}{n}}$	—
147	200392,78	317860,17	—	—	Метод спутниковых геодезических измерений (определений)	$M_t = \sqrt{\frac{\Delta^2}{n}}$	—
148	200383,16	317862,63	—	—	Метод спутниковых геодезических измерений (определений)	$M_t = \sqrt{\frac{\Delta^2}{n}}$	—
149	200376,68	317840,07	—	—	Метод спутниковых геодезических измерений (определений)	$M_t = \sqrt{\frac{\Delta^2}{n}}$	—
н162У	—	—	200385,72	317837,94	Метод спутниковых геодезических измерений (определений)	$M_t = \sqrt{\frac{\Delta^2}{n}}$	—

2. Сведения о частях границ уточняемого земельного участка с кадастровым номером 05:44:000011:451

Обозначение части границ		Горизонтальное проложение (S), м	Описание прохождения части границ	Сведения о согласовании местоположения границ(согласовано/спорное)
от т.	до т.			
1	2	3	4	5
н162У	н163У	23,12	—	согласовано
н163У	н164У	10,19	—	согласовано
н164У	н165У	23,15	—	согласовано
н165У	н162У	10,73	—	согласовано

Лист №

КАРТА-ПЛАН ТЕРРИТОРИИ

Сведения об уточняемых земельных участках, необходимые для исправления реестровых ошибок в сведениях о местоположении их границ

3. Характеристики уточняемого земельного участка с кадастровым номером 05:44:000011:451

№ п/п	Наименование характеристик земельного участка	Значение характеристики
1	2	3
1.	Сведения об адресе земельного участка	—
1.1.	Сведения об ином месте нахождения земельного участка, не являющегося объектом адресации, в структурированном виде	Республика Дагестан, г Буйнакск, ул Ломоносова, д 8
1.2.	Дополнительные сведения о месте нахождения земельного участка	—
2.	Площадь земельного участка ± величина погрешности определения(вычисления) площади (**Р ± ΔР**), **м^2**	242±5
3.	Формула, примененная для вычисления предельной погрешности определения площади земельного участка, с подставленными значениями и итоговые (вычисленные) значения (**ΔР**), м2	$\Delta P = 3,5 \cdot M_t \cdot \sqrt{P_{док}} = 3,5 \cdot 0,10 \cdot \sqrt{234} = 5$
4.	Площадь земельного участка согласно сведениям Единого государственного реестра недвижимости (**Ркад**), **м^2**	234
5.	Оценка расхождения **Р** и **Ркад (Р – Ркад), м^2**	8
6.	Предельный минимальный и максимальный размеры земельного участка (**Рмин и Рмакс), м^2**	—
7.	Кадастровый или иной государственный учетный номер (инвентарный) здания, сооружения, объекта незавершенного строительства, расположенного на земельном участке	05:44:000011:664
8.	Вид (виды) разрешенного использования	Под индувидуальное жилишное сроительство
8.1.	Дополнительные сведения об использовании земельного участка	—
9.	Сведения о земельных участках (землях общего пользования, территории общего пользования), посредством которых обеспечивается доступ	—
10.	Иные сведения	—

4. Пояснения к сведениям об уточняемом земельном участке с кадастровым номером 05:44:000011:451 :

1.	—

1. Сведения о характерных точках границ уточняемого земельного участка с кадастровым номером 05:44:000011:461

Система координат МСК-05 **Зона №** 1

КАРТА-ПЛАН ТЕРРИТОРИИ

Сведения об уточняемых земельных участках, необходимые для исправления реестровых ошибок в сведениях о местоположении их границ

Обозначение характерных точек границ	Координаты, м				Метод определения координат	Формулы, примененные для расчета средней квадратической погрешности определения координат характерных точек границ (M_t), с подставленными в такие формулы значениями и итоговые (вычисленные) значения M_t, м	Описание закрепления точки
	содержатся в Едином государственном реестре недвижимости		определены в результате выполнения комплексных кадастровых работ				
	X	Y	X	Y			
1	2	3	4	5	6	7	8
н125У	—	—	200233,86	317713,22	Метод спутниковых геодезических измерений (определений)	$M_t = \sqrt{\frac{\Delta^2}{n}}$	—
н130У	—	—	200237,23	317726,55	Метод спутниковых геодезических измерений (определений)	$M_t = \sqrt{\frac{\Delta^2}{n}}$	—
н131У	—	—	200222,49	317730,54	Метод спутниковых геодезических измерений (определений)	$M_t = \sqrt{\frac{\Delta^2}{n}}$	—
н128У	—	—	200218,33	317713,95	Метод спутниковых геодезических измерений (определений)	$M_t = \sqrt{\frac{\Delta^2}{n}}$	—
н127У	—	—	200224,24	317712,40	Метод спутниковых геодезических измерений (определений)	$M_t = \sqrt{\frac{\Delta^2}{n}}$	—
н126У	—	—	200225,06	317715,44	Метод спутниковых геодезических измерений (определений)	$M_t = \sqrt{\frac{\Delta^2}{n}}$	—

КАРТА-ПЛАН ТЕРРИТОРИИ

Сведения об уточняемых земельных участках, необходимые для исправления реестровых ошибок в сведениях о местоположении их границ

161	200233,88	317713,09	—	—	Метод спутниковых геодезических измерений (определений)	$M_t = \sqrt{\frac{\Delta^2}{n}}$	—
162	200237,70	317726,30	—	—	Метод спутниковых геодезических измерений (определений)	$M_t = \sqrt{\frac{\Delta^2}{n}}$	—
163	200223,22	317730,20	—	—	Метод спутниковых геодезических измерений (определений)	$M_t = \sqrt{\frac{\Delta^2}{n}}$	—
164	200218,52	317713,96	—	—	Метод спутниковых геодезических измерений (определений)	$M_t = \sqrt{\frac{\Delta^2}{n}}$	—
165	200224,22	317712,43	—	—	Метод спутниковых геодезических измерений (определений)	$M_t = \sqrt{\frac{\Delta^2}{n}}$	—
166	200225,09	317715,46	—	—	Метод спутниковых геодезических измерений (определений)	$M_t = \sqrt{\frac{\Delta^2}{n}}$	—
н125У	—	—	200233,86	317713,22	Метод спутниковых геодезических измерений (определений)	$M_t = \sqrt{\frac{\Delta^2}{n}}$	—

2. Сведения о частях границ уточняемого земельного участка с кадастровым номером 05:44:000011:461

Обозначение части границ		Горизонтальное проложение (S), м	Описание прохождения части границ	Сведения о согласовании местоположения границ(согласовано/спорное)
от т.	до т.			
1	2	3	4	5
н125У	н130У	13,75	—	согласовано

КАРТА-ПЛАН ТЕРРИТОРИИ

Сведения об уточняемых земельных участках, необходимые для исправления реестровых ошибок в сведениях о местоположении их границ

н130У	н131У	15,27	—	согласовано
н131У	н128У	17,10	—	согласовано
н128У	н127У	6,11	—	согласовано
н127У	н126У	3,15	—	согласовано
н126У	н125У	9,08	—	согласовано

3. Характеристики уточняемого земельного участка с кадастровым номером 05:44:000011:461

№ п/п	Наименование характеристик земельного участка	Значение характеристики
1	2	3
1.	Сведения об адресе земельного участка	—
1.1.	Сведения об ином месте нахождения земельного участка, не являющегося объектом адресации, в структурированном виде	Республика Дагестан, г Буйнакск, ул Джанакаева, уч 21
1.2.	Дополнительные сведения о месте нахождения земельного участка	—
2.	Площадь земельного участка ± величина погрешности определения(вычисления) площади (**Р ± ΔР**), **м^2**	231±5
3.	Формула, примененная для вычисления предельной погрешности определения площади земельного участка, с подставленными значениями и итоговые (вычисленные) значения (**ΔР**), м2	$\Delta P = 3{,}5 \cdot M_t \cdot \sqrt{P_{док}} = 3{,}5 \cdot 0{,}10 \cdot \sqrt{225} = 5$
4.	Площадь земельного участка согласно сведениям Единого государственного реестра недвижимости (**Ркад**), **м^2**	225
5.	Оценка расхождения **Р** и **Ркад (Р – Ркад), м^2**	6
6.	Предельный минимальный и максимальный размеры земельного участка (**Рмин и Рмакс), м^2**	—
7.	Кадастровый или иной государственный учетный номер (инвентарный) здания, сооружения, объекта незавершенного строительства, расположенного на земельном участке	—
8.	Вид (виды) разрешенного использования	для обслуживания жилого дома
8.1.	Дополнительные сведения об использовании земельного участка	—
9.	Сведения о земельных участках (землях общего пользования, территории общего пользования), посредством которых обеспечивается доступ	—
10.	Иные сведения	—

4. Пояснения к сведениям об уточняемом земельном участке с кадастровым номером 05:44:000011:461 :

1.	—

Лист №

КАРТА-ПЛАН ТЕРРИТОРИИ

Сведения об уточняемых земельных участках, необходимые для исправления реестровых ошибок в сведениях о местоположении их границ

1. Сведения о характерных точках границ уточняемого земельного участка с кадастровым номером 05:44:000011:462

Система координат МСК-05 **Зона № 1**

Обозначение характерных точек границ	Координаты, м				Метод определения координат	Формулы, примененные для расчета средней квадратической погрешности определения координат характерных точек границ (M_t), с подставленными в такие формулы значениями и итоговые (вычисленные) значения M_t, м	Описание закрепления точки
	содержатся в Едином государственном реестре недвижимости		определены в результате выполнения комплексных кадастровых работ				
	X	Y	X	Y			
1	2	3	4	5	6	7	8
н124У	—	—	200229,63	317697,53	Метод спутниковых геодезических измерений (определений)	$M_t = \sqrt{\frac{\Delta^2}{n}}$	—
н125У	—	—	200233,86	317713,22	Метод спутниковых геодезических измерений (определений)	$M_t = \sqrt{\frac{\Delta^2}{n}}$	—
н126У	—	—	200225,06	317715,44	Метод спутниковых геодезических измерений (определений)	$M_t = \sqrt{\frac{\Delta^2}{n}}$	—
н127У	—	—	200224,24	317712,40	Метод спутниковых геодезических измерений (определений)	$M_t = \sqrt{\frac{\Delta^2}{n}}$	—
н128У	—	—	200218,33	317713,95	Метод спутниковых геодезических измерений (определений)	$M_t = \sqrt{\frac{\Delta^2}{n}}$	—
н129У	—	—	200215,08	317701,20	Метод спутниковых геодезических измерений	$M_t = \sqrt{\frac{\Delta^2}{n}}$	—

КАРТА-ПЛАН ТЕРРИТОРИИ

Сведения об уточняемых земельных участках, необходимые для исправления реестровых ошибок в сведениях о местоположении их границ

					(определений)		
167	200229,36	317697,48	—	—	Метод спутниковых геодезических измерений (определений)	$M_t = \sqrt{\frac{\Delta^2}{n}}$	—
161	200233,88	317713,09	—	—	Метод спутниковых геодезических измерений (определений)	$M_t = \sqrt{\frac{\Delta^2}{n}}$	—
166	200225,09	317715,46	—	—	Метод спутниковых геодезических измерений (определений)	$M_t = \sqrt{\frac{\Delta^2}{n}}$	—
165	200224,22	317712,43	—	—	Метод спутниковых геодезических измерений (определений)	$M_t = \sqrt{\frac{\Delta^2}{n}}$	—
164	200218,52	317713,96	—	—	Метод спутниковых геодезических измерений (определений)	$M_t = \sqrt{\frac{\Delta^2}{n}}$	—
168	200214,88	317701,38	—	—	Метод спутниковых геодезических измерений (определений)	$M_t = \sqrt{\frac{\Delta^2}{n}}$	—
н124У	—	—	200229,63	317697,53	Метод спутниковых геодезических измерений (определений)	$M_t = \sqrt{\frac{\Delta^2}{n}}$	—

2. Сведения о частях границ уточняемого земельного участка с кадастровым номером 05:44:000011:462

Обозначение части границ		Горизонтальное проложение (S), м	Описание прохождения части границ	Сведения о согласовании местоположения границ(согласовано/спорное)
от т.	до т.			

КАРТА-ПЛАН ТЕРРИТОРИИ

Сведения об уточняемых земельных участках, необходимые для исправления реестровых ошибок в сведениях о местоположении их границ

1	2	3	4	5
н124У	н125У	16,25	—	согласовано
н125У	н126У	9,08	—	согласовано
н126У	н127У	3,15	—	согласовано
н127У	н128У	6,11	—	согласовано
н128У	н129У	13,16	—	согласовано
н129У	н124У	15,01	—	согласовано

3. Характеристики уточняемого земельного участка с кадастровым номером 05:44:000011:462

№ п/п	Наименование характеристик земельного участка	Значение характеристики
1	2	3
1.	Сведения об адресе земельного участка	—
1.1.	Сведения об ином месте нахождения земельного участка, не являющегося объектом адресации, в структурированном виде	Республика Дагестан, г Буйнакск, ул Достоевского, уч 19
1.2.	Дополнительные сведения о месте нахождения земельного участка	—
2.	Площадь земельного участка ± величина погрешности определения(вычисления) площади (**Р ± ΔР**), **м²**	226±5
3.	Формула, примененная для вычисления предельной погрешности определения площади земельного участка, с подставленными значениями и итоговые (вычисленные) значения (**ΔР**), м2	$\Delta P = 3,5 \cdot M_t \cdot \sqrt{P_{док}} = 3,5 \cdot 0,10 \cdot \sqrt{225} = 5$
4.	Площадь земельного участка согласно сведениям Единого государственного реестра недвижимости (**Ркад**), **м²**	225
5.	Оценка расхождения **Р** и **Ркад (Р – Ркад), м²**	1
6.	Предельный минимальный и максимальный размеры земельного участка (**Рмин и Рмакс), м²**	—
7.	Кадастровый или иной государственный учетный номер (инвентарный) здания, сооружения, объекта незавершенного строительства, расположенного на земельном участке	—
8.	Вид (виды) разрешенного использования	для обслуживания жилого дома
8.1.	Дополнительные сведения об использовании земельного участка	—
9.	Сведения о земельных участках (землях общего пользования, территории общего пользования), посредством которых обеспечивается доступ	—
10.	Иные сведения	—

КАРТА-ПЛАН ТЕРРИТОРИИ

Сведения об уточняемых земельных участках, необходимые для исправления реестровых ошибок в сведениях о местоположении их границ

4. Пояснения к сведениям об уточняемом земельном участке с кадастровым номером 05:44:000011:462 :

1.	—

1. Сведения о характерных точках границ уточняемого земельного участка с кадастровым номером 05:44:000011:465

Система координат МСК-05 **Зона №** 1

Обозначение характерных точек границ	Координаты, м				Метод определения координат	Формулы, примененные для расчета средней квадратической погрешности определения координат характерных точек границ (M_t), с подставленными в такие формулы значениями и итоговые (вычисленные) значения M_t, м	Описание закрепления точки
	содержатся в Едином государственном реестре недвижимости		определены в результате выполнения комплексных кадастровых работ				
	X	Y	X	Y			
1	2	3	4	5	6	7	8
н217У	—	—	200452,09	317859,80	Метод спутниковых геодезических измерений (определений)	$M_t = \sqrt{\frac{\Delta^2}{n}}$	—
н218У	—	—	200457,24	317881,84	Метод спутниковых геодезических измерений (определений)	$M_t = \sqrt{\frac{\Delta^2}{n}}$	—
н219У	—	—	200439,28	317886,33	Метод спутниковых геодезических измерений (определений)	$M_t = \sqrt{\frac{\Delta^2}{n}}$	—
н220У	—	—	200434,00	317887,66	Метод спутниковых геодезических измерений (определений)	$M_t = \sqrt{\frac{\Delta^2}{n}}$	—
н221У	—	—	200428,10	317865,81	Метод спутниковых геодезических измерений (определений)	$M_t = \sqrt{\frac{\Delta^2}{n}}$	—

КАРТА-ПЛАН ТЕРРИТОРИИ

Сведения об уточняемых земельных участках, необходимые для исправления реестровых ошибок в сведениях о местоположении их границ

153	200453,42	317859,36	—	—	Метод спутниковых геодезических измерений (определений)	$M_t = \sqrt{\frac{\Delta^2}{n}}$	—
154	200458,20	317881,61	—	—	Метод спутниковых геодезических измерений (определений)	$M_t = \sqrt{\frac{\Delta^2}{n}}$	—
155	200435,77	317887,79	—	—	Метод спутниковых геодезических измерений (определений)	$M_t = \sqrt{\frac{\Delta^2}{n}}$	—
156	200429,74	317865,10	—	—	Метод спутниковых геодезических измерений (определений)	$M_t = \sqrt{\frac{\Delta^2}{n}}$	—
н217У	—	—	200452,09	317859,80	Метод спутниковых геодезических измерений (определений)	$M_t = \sqrt{\frac{\Delta^2}{n}}$	—

2. Сведения о частях границ уточняемого земельного участка с кадастровым номером 05:44:000011:465

Обозначение части границ		Горизонтальное проложение (S), м	Описание прохождения части границ	Сведения о согласовании местоположения границ(согласовано/спорное)
от т.	до т.			
1	2	3	4	5
н217У	н218У	22,63	—	согласовано
н218У	н219У	18,51	—	согласовано
н219У	н220У	5,44	—	согласовано
н220У	н221У	22,63	—	согласовано
н221У	н217У	24,73	—	согласовано

3. Характеристики уточняемого земельного участка с кадастровым номером 05:44:000011:465

№ п/п	Наименование характеристик земельного участка	Значение характеристики
1	2	3
1.	Сведения об адресе земельного участка	—

КАРТА-ПЛАН ТЕРРИТОРИИ

Сведения об уточняемых земельных участках, необходимые для исправления реестровых ошибок в сведениях о местоположении их границ

1	2	3
1.1.	Сведения об ином месте нахождения земельного участка, не являющегося объектом адресации, в структурированном виде	Республика Дагестан, г Буйнакск, ул Ломоносова, д 1 А.
1.2.	Дополнительные сведения о месте нахождения земельного участка	—
2.	Площадь земельного участка ± величина погрешности определения(вычисления) площади (**Р ± ΔР**), **м^2**	551±8
3.	Формула, примененная для вычисления предельной погрешности определения площади земельного участка, с подставленными значениями и итоговые (вычисленные) значения (**ΔР**), м2	$\Delta P = 3{,}5 \cdot M_t \cdot \sqrt{P_{док}} = 3{,}5 \cdot 0{,}10 \cdot \sqrt{550} = 8$
4.	Площадь земельного участка согласно сведениям Единого государственного реестра недвижимости (**Ркад**), **м^2**	550
5.	Оценка расхождения **Р** и **Ркад (Р – Ркад), м^2**	1
6.	Предельный минимальный и максимальный размеры земельного участка (**Рмин и Рмакс), м^2**	—
7.	Кадастровый или иной государственный учетный номер (инвентарный) здания, сооружения, объекта незавершенного строительства, расположенного на земельном участке	—
8.	Вид (виды) разрешенного использования	Под жилую застройку индувидуальную
8.1.	Дополнительные сведения об использовании земельного участка	—
9.	Сведения о земельных участках (землях общего пользования, территории общего пользования), посредством которых обеспечивается доступ	—
10.	Иные сведения	—

4. Пояснения к сведениям об уточняемом земельном участке с кадастровым номером 05:44:000011:465 :

1.	—

1. Сведения о характерных точках границ уточняемого земельного участка с кадастровым номером 05:44:000011:469

Система координат МСК-05 **Зона №** 1

КАРТА-ПЛАН ТЕРРИТОРИИ

Сведения об уточняемых земельных участках, необходимые для исправления реестровых ошибок в сведениях о местоположении их границ

Обозначение характерных точек границ	Координаты, м				Метод определения координат	Формулы, примененные для расчета средней квадратической погрешности определения координат характерных точек границ (M_t), с подставленными в такие формулы значениями и итоговые (вычисленные) значения M_t, м	Описание закрепления точки
	содержатся в Едином государственном реестре недвижимости		определены в результате выполнения комплексных кадастровых работ				
	X	Y	X	Y			
1	2	3	4	5	6	7	8
н196У	—	—	200228,01	317879,04	Метод спутниковых геодезических измерений (определений)	$M_t = \sqrt{\frac{\Delta^2}{n}}$	—
н195У	—	—	200234,35	317901,29	Метод спутниковых геодезических измерений (определений)	$M_t = \sqrt{\frac{\Delta^2}{n}}$	—
н197У	—	—	200221,37	317904,83	Метод спутниковых геодезических измерений (определений)	$M_t = \sqrt{\frac{\Delta^2}{n}}$	—
н198У	—	—	200215,85	317882,52	Метод спутниковых геодезических измерений (определений)	$M_t = \sqrt{\frac{\Delta^2}{n}}$	—
н199У	—	—	200226,59	317879,45	Метод спутниковых геодезических измерений (определений)	$M_t = \sqrt{\frac{\Delta^2}{n}}$	—
157	200229,38	317877,66	—	—	Метод спутниковых геодезических измерений (определений)	$M_t = \sqrt{\frac{\Delta^2}{n}}$	—

КАРТА-ПЛАН ТЕРРИТОРИИ

Сведения об уточняемых земельных участках, необходимые для исправления реестровых ошибок в сведениях о местоположении их границ

158	200235,96	317899,26	—	—	Метод спутниковых геодезических измерений (определений)	$M_t = \sqrt{\frac{\Delta^2}{n}}$	—
159	200223,05	317902,96	—	—	Метод спутниковых геодезических измерений (определений)	$M_t = \sqrt{\frac{\Delta^2}{n}}$	—
160	200216,72	317881,31	—	—	Метод спутниковых геодезических измерений (определений)	$M_t = \sqrt{\frac{\Delta^2}{n}}$	—
н196У	—	—	200228,01	317879,04	Метод спутниковых геодезических измерений (определений)	$M_t = \sqrt{\frac{\Delta^2}{n}}$	—

2. Сведения о частях границ уточняемого земельного участка с кадастровым номером 05:44:000011:469

Обозначение части границ		Горизонтальное проложение (S), м	Описание прохождения части границ	Сведения о согласовании местоположения границ(согласовано/спорное)
от т.	до т.			
1	2	3	4	5
н196У	н195У	23,14	—	согласовано
н195У	н197У	13,45	—	согласовано
н197У	н198У	22,98	—	согласовано
н198У	н199У	11,17	—	согласовано
н199У	н196У	1,48	—	согласовано

3. Характеристики уточняемого земельного участка с кадастровым номером 05:44:000011:469

№ п/п	Наименование характеристик земельного участка	Значение характеристики
1	2	3
1.	Сведения об адресе земельного участка	—
1.1.	Сведения об ином месте нахождения земельного участка, не являющегося объектом адресации, в структурированном виде	Республика Дагестан, г Буйнакск, ул Ломоносова, 22
1.2.	Дополнительные сведения о месте нахождения земельного участка	—
2.	Площадь земельного участка ± величина погрешности	301±6

КАРТА-ПЛАН ТЕРРИТОРИИ

Сведения об уточняемых земельных участках, необходимые для исправления реестровых ошибок в сведениях о местоположении их границ

1	2	3
	определения(вычисления) площади (**Р ± ΔР**), **м²**	
3.	Формула, примененная для вычисления предельной погрешности определения площади земельного участка, с подставленными значениями и итоговые (вычисленные) значения (**ΔР**), м2	$\Delta P = 3{,}5 \cdot M_t \cdot \sqrt{P_{док}} = 3{,}5 \cdot 0{,}10 \cdot \sqrt{300} = 6$
4.	Площадь земельного участка согласно сведениям Единого государственного реестра недвижимости (**Ркад**), **м²**	300
5.	Оценка расхождения **Р** и **Ркад (Р – Ркад), м²**	1
6.	Предельный минимальный и максимальный размеры земельного участка (**Рмин и Рмакс), м²**	—
7.	Кадастровый или иной государственный учетный номер (инвентарный) здания, сооружения, объекта незавершенного строительства, расположенного на земельном участке	—
8.	Вид (виды) разрешенного использования	Для индивидуального жилищного строительства
8.1.	Дополнительные сведения об использовании земельного участка	—
9.	Сведения о земельных участках (землях общего пользования, территории общего пользования), посредством которых обеспечивается доступ	—
10.	Иные сведения	—

4. Пояснения к сведениям об уточняемом земельном участке с кадастровым номером 05:44:000011:469 :

1.	—

1. Сведения о характерных точках границ уточняемого земельного участка с кадастровым номером 05:44:000011:473

Система координат МСК-05 **Зона №** 1

Обозначение характерных точек границ	Координаты, м				Метод определения координат	Формулы, примененные для расчета средней квадратической погрешности определения координат характерных точек границ (M_t), с подставленными в такие формулы значениями и итоговые (вычисленные) значения M_t, м	Описание закрепления точки
	содержатся в Едином государственном реестре недвижимости		определены в результате выполнения комплексных кадастровых работ				
	X	Y	X	Y			
1	2	3	4	5	6	7	8

КАРТА-ПЛАН ТЕРРИТОРИИ

Сведения об уточняемых земельных участках, необходимые для исправления реестровых ошибок в сведениях о местоположении их границ

н258У	—	—	200190,16	317865,88	Метод спутниковых геодезических измерений (определений)	$M_t = \sqrt{\frac{\Delta^2}{n}}$	—
н201У	—	—	200196,12	317887,66	Метод спутниковых геодезических измерений (определений)	$M_t = \sqrt{\frac{\Delta^2}{n}}$	—
н205У	—	—	200176,90	317892,19	Метод спутниковых геодезических измерений (определений)	$M_t = \sqrt{\frac{\Delta^2}{n}}$	—
н259У	—	—	200171,20	317871,27	Метод спутниковых геодезических измерений (определений)	$M_t = \sqrt{\frac{\Delta^2}{n}}$	—
169	200190,85	317865,23	—	—	Метод спутниковых геодезических измерений (определений)	$M_t = \sqrt{\frac{\Delta^2}{n}}$	—
170	200196,73	317886,96	—	—	Метод спутниковых геодезических измерений (определений)	$M_t = \sqrt{\frac{\Delta^2}{n}}$	—
171	200178,39	317892,38	—	—	Метод спутниковых геодезических измерений (определений)	$M_t = \sqrt{\frac{\Delta^2}{n}}$	—
172	200172,51	317870,66	—	—	Метод спутниковых геодезических измерений (определений)	$M_t = \sqrt{\frac{\Delta^2}{n}}$	—
н258У	—	—	200190,16	317865,88	Метод спутниковых геодезических	$M_t = \sqrt{\frac{\Delta^2}{n}}$	—

КАРТА-ПЛАН ТЕРРИТОРИИ

Сведения об уточняемых земельных участках, необходимые для исправления реестровых ошибок в сведениях о местоположении их границ

					измерений (определений)		

2. Сведения о частях границ уточняемого земельного участка с кадастровым номером 05:44:000011:473

Обозначение части границ		Горизонтальное проложение (S), м	Описание прохождения части границ	Сведения о согласовании местоположения границ(согласовано/спорное)
от т.	до т.			
1	2	3	4	5
н258У	н201У	22,58	—	согласовано
н201У	н205У	19,75	—	согласовано
н205У	н259У	21,68	—	согласовано
н259У	н258У	19,71	—	согласовано

3. Характеристики уточняемого земельного участка с кадастровым номером 05:44:000011:473

№ п/п	Наименование характеристик земельного участка	Значение характеристики
1	2	3
1.	Сведения об адресе земельного участка	Российская Федерация, Республика Дагестан, г.о. город Буйнакск, г Буйнакск, ул Л.Толстого, з/у 25в
1.1.	Сведения об ином месте нахождения земельного участка, не являющегося объектом адресации, в структурированном виде	—
1.2.	Дополнительные сведения о месте нахождения земельного участка	—
2.	Площадь земельного участка ± величина погрешности определения(вычисления) площади (**Р ± ΔР**), **м^2**	436±7
3.	Формула, примененная для вычисления предельной погрешности определения площади земельного участка, с подставленными значениями и итоговые (вычисленные) значения (**ΔР**), м2	$\Delta P = 3{,}5 \cdot M_t \cdot \sqrt{P_{док}} = 3{,}5 \cdot 0{,}10 \cdot \sqrt{430} = 7$
4.	Площадь земельного участка согласно сведениям Единого государственного реестра недвижимости (**Ркад**), **м^2**	430
5.	Оценка расхождения **Р** и **Ркад (Р – Ркад), м^2**	6
6.	Предельный минимальный и максимальный размеры земельного участка (**Рмин и Рмакс), м^2**	—
7.	Кадастровый или иной государственный учетный номер (инвентарный) здания, сооружения, объекта незавершенного строительства, расположенного на земельном участке	—
8.	Вид (виды) разрешенного использования	под строительство индивидуального жилого дома

КАРТА-ПЛАН ТЕРРИТОРИИ

Сведения об уточняемых земельных участках, необходимые для исправления реестровых ошибок в сведениях о местоположении их границ

1	2	3
8.1.	Дополнительные сведения об использовании земельного участка	—
9.	Сведения о земельных участках (землях общего пользования, территории общего пользования), посредством которых обеспечивается доступ	—
10.	Иные сведения	—

4. Пояснения к сведениям об уточняемом земельном участке с кадастровым номером 05:44:000011:473 :

1.	—

1. Сведения о характерных точках границ уточняемого земельного участка с кадастровым номером 05:44:000011:478

Система координат МСК-05 **Зона №** 1

Обозначение характерных точек границ	Координаты, м				Метод определения координат	Формулы, примененные для расчета средней квадратической погрешности определения координат характерных точек границ (M_t), с подставленными в такие формулы значениями и итоговые (вычисленные) значения M_t, м	Описание закрепления точки
	содержатся в Едином государственном реестре недвижимости		определены в результате выполнения комплексных кадастровых работ				
	X	Y	X	Y			
1	2	3	4	5	6	7	8
н146У	—	—	200307,07	317691,67	Метод спутниковых геодезических измерений (определений)	$M_t = \sqrt{\frac{\Delta^2}{n}}$	—
н147У	—	—	200310,37	317697,22	Метод спутниковых геодезических измерений (определений)	$M_t = \sqrt{\frac{\Delta^2}{n}}$	—
н148У	—	—	200313,26	317706,71	Метод спутниковых геодезических измерений (определений)	$M_t = \sqrt{\frac{\Delta^2}{n}}$	—
н149У	—	—	200296,76	317711,78	Метод спутниковых геодезических измерений	$M_t = \sqrt{\frac{\Delta^2}{n}}$	—

КАРТА-ПЛАН ТЕРРИТОРИИ

Сведения об уточняемых земельных участках, необходимые для исправления реестровых ошибок в сведениях о местоположении их границ

					(определений)		
н150У	—	—	200291,80	317698,37	Метод спутниковых геодезических измерений (определений)	$M_t = \sqrt{\frac{\Delta^2}{n}}$	—
н151У	—	—	200285,44	317679,36	Метод спутниковых геодезических измерений (определений)	$M_t = \sqrt{\frac{\Delta^2}{n}}$	—
н152У	—	—	200297,32	317676,33	Метод спутниковых геодезических измерений (определений)	$M_t = \sqrt{\frac{\Delta^2}{n}}$	—
н153У	—	—	200300,44	317687,93	Метод спутниковых геодезических измерений (определений)	$M_t = \sqrt{\frac{\Delta^2}{n}}$	—
н154У	—	—	200303,77	317692,88	Метод спутниковых геодезических измерений (определений)	$M_t = \sqrt{\frac{\Delta^2}{n}}$	—
173	200296,76	317711,78	—	—	Метод спутниковых геодезических измерений (определений)	$M_t = \sqrt{\frac{\Delta^2}{n}}$	—
174	200285,39	317678,93	—	—	Метод спутниковых геодезических измерений (определений)	$M_t = \sqrt{\frac{\Delta^2}{n}}$	—
175	200297,27	317675,90	—	—	Метод спутниковых геодезических измерений (определений)	$M_t = \sqrt{\frac{\Delta^2}{n}}$	—

КАРТА-ПЛАН ТЕРРИТОРИИ

Сведения об уточняемых земельных участках, необходимые для исправления реестровых ошибок в сведениях о местоположении их границ

176	200300,44	317687,93	—	—	Метод спутниковых геодезических измерений (определений)	$M_t = \sqrt{\frac{\Delta^2}{n}}$	—
177	200303,77	317692,88	—	—	Метод спутниковых геодезических измерений (определений)	$M_t = \sqrt{\frac{\Delta^2}{n}}$	—
178	200307,07	317691,67	—	—	Метод спутниковых геодезических измерений (определений)	$M_t = \sqrt{\frac{\Delta^2}{n}}$	—
179	200310,37	317697,22	—	—	Метод спутниковых геодезических измерений (определений)	$M_t = \sqrt{\frac{\Delta^2}{n}}$	—
180	200313,26	317706,71	—	—	Метод спутниковых геодезических измерений (определений)	$M_t = \sqrt{\frac{\Delta^2}{n}}$	—
н146У	—	—	200307,07	317691,67	Метод спутниковых геодезических измерений (определений)	$M_t = \sqrt{\frac{\Delta^2}{n}}$	—

2. Сведения о частях границ уточняемого земельного участка с кадастровым номером 05:44:000011:478

Обозначение части границ		Горизонтальное проложение (S), м	Описание прохождения части границ	Сведения о согласовании местоположения границ(согласовано/спорное)
от т.	до т.			
1	2	3	4	5
н146У	н147У	6,46	—	согласовано
н147У	н148У	9,92	—	согласовано
н148У	н149У	17,26	—	согласовано
н149У	н150У	14,30	—	согласовано
н150У	н151У	20,05	—	согласовано

КАРТА-ПЛАН ТЕРРИТОРИИ

Сведения об уточняемых земельных участках, необходимые для исправления реестровых ошибок в сведениях о местоположении их границ

н151У	н152У	12,26	—	согласовано
н152У	н153У	12,01	—	согласовано
н153У	н154У	5,97	—	согласовано
н154У	н146У	3,51	—	согласовано

3. Характеристики уточняемого земельного участка с кадастровым номером 05:44:000011:478

№ п/п	Наименование характеристик земельного участка	Значение характеристики
1	2	3
1.	Сведения об адресе земельного участка	—
1.1.	Сведения об ином месте нахождения земельного участка, не являющегося объектом адресации, в структурированном виде	Республика Дагестан, г Буйнакск, ул Достоевского, 11
1.2.	Дополнительные сведения о месте нахождения земельного участка	—
2.	Площадь земельного участка ± величина погрешности определения(вычисления) площади (**Р ± ΔР**), **м^2**	496±8
3.	Формула, примененная для вычисления предельной погрешности определения площади земельного участка, с подставленными значениями и итоговые (вычисленные) значения (**ΔР**), м2	$\Delta P = 3,5 \cdot M_t \cdot \sqrt{P_{док}} = 3,5 \cdot 0,10 \cdot \sqrt{495} = 8$
4.	Площадь земельного участка согласно сведениям Единого государственного реестра недвижимости (**Ркад**), **м^2**	495
5.	Оценка расхождения **Р** и **Ркад (Р – Ркад), м^2**	1
6.	Предельный минимальный и максимальный размеры земельного участка (**Рмин и Рмакс), м^2**	—
7.	Кадастровый или иной государственный учетный номер (инвентарный) здания, сооружения, объекта незавершенного строительства, расположенного на земельном участке	—
8.	Вид (виды) разрешенного использования	Для индивидуального жилищного строительства
8.1.	Дополнительные сведения об использовании земельного участка	—
9.	Сведения о земельных участках (землях общего пользования, территории общего пользования), посредством которых обеспечивается доступ	—
10.	Иные сведения	—

4. Пояснения к сведениям об уточняемом земельном участке с кадастровым номером 05:44:000011:478 :

1.	—

1. Сведения о характерных точках границ уточняемого земельного участка с кадастровым номером 05:44:000011:610

КАРТА-ПЛАН ТЕРРИТОРИИ

Сведения об уточняемых земельных участках, необходимые для исправления реестровых ошибок в сведениях о местоположении их границ

Система координат МСК-05 **Зона № 1**

Обозначение характерных точек границ	Координаты, м				Метод определения координат	Формулы, примененные для расчета средней квадратической погрешности определения координат характерных точек границ (M_t), с подставленными в такие формулы значениями и итоговые (вычисленные) значения M_t, м	Описание закрепления точки
	содержатся в Едином государственном реестре недвижимости		определены в результате выполнения комплексных кадастровых работ				
	X	Y	X	Y			
1	2	3	4	5	6	7	8
н71У	—	—	200190,07	317786,41	Метод спутниковых геодезических измерений (определений)	$M_t = \sqrt{\frac{\Delta^2}{n}}$	—
н72У	—	—	200198,10	317816,14	Метод спутниковых геодезических измерений (определений)	$M_t = \sqrt{\frac{\Delta^2}{n}}$	—
н73У	—	—	200183,87	317820,04	Метод спутниковых геодезических измерений (определений)	$M_t = \sqrt{\frac{\Delta^2}{n}}$	—
н74У	—	—	200175,85	317790,33	Метод спутниковых геодезических измерений (определений)	$M_t = \sqrt{\frac{\Delta^2}{n}}$	—
183	200191,54	317785,64	—	—	Метод спутниковых геодезических измерений (определений)	$M_t = \sqrt{\frac{\Delta^2}{n}}$	—
184	200199,57	317815,37	—	—	Метод спутниковых геодезических измерений (определений)	$M_t = \sqrt{\frac{\Delta^2}{n}}$	—

КАРТА-ПЛАН ТЕРРИТОРИИ

Сведения об уточняемых земельных участках, необходимые для исправления реестровых ошибок в сведениях о местоположении их границ

36	200185,34	317819,27	—	—	Метод спутниковых геодезических измерений (определений)	$M_t = \sqrt{\frac{\Delta^2}{n}}$	—
35	200177,32	317789,56	—	—	Метод спутниковых геодезических измерений (определений)	$M_t = \sqrt{\frac{\Delta^2}{n}}$	—
н71У	—	—	200190,07	317786,41	Метод спутниковых геодезических измерений (определений)	$M_t = \sqrt{\frac{\Delta^2}{n}}$	—

2. Сведения о частях границ уточняемого земельного участка с кадастровым номером 05:44:000011:610

Обозначение части границ		Горизонтальное проложение (S), м	Описание прохождения части границ	Сведения о согласовании местоположения границ(согласовано/спорное)
от т.	до т.			
1	2	3	4	5
н71У	н72У	30,80	—	согласовано
н72У	н73У	14,75	—	согласовано
н73У	н74У	30,77	—	согласовано
н74У	н71У	14,75	—	согласовано

3. Характеристики уточняемого земельного участка с кадастровым номером 05:44:000011:610

№ п/п	Наименование характеристик земельного участка	Значение характеристики
1	2	3
1.	Сведения об адресе земельного участка	Республика Дагестан, г. Буйнакск, ул. Чехова, д. 23 (уникальный номер в ГАР: 475e33c1-5e88-48ab-9e97-c73f9e91d2bb)
1.1.	Сведения об ином месте нахождения земельного участка, не являющегося объектом адресации, в структурированном виде	—
1.2.	Дополнительные сведения о месте нахождения земельного участка	—
2.	Площадь земельного участка ± величина погрешности определения(вычисления) площади (**Р ± ΔР**), **м²**	454±7
3.	Формула, примененная для вычисления предельной погрешности определения площади земельного участка, с подставленными значениями и итоговые (вычисленные) значения (**ΔР**), м2	$\Delta P = 3{,}5 \cdot M_t \cdot \sqrt{P_{док}} = 3{,}5 \cdot 0{,}10 \cdot \sqrt{454} = 7$

КАРТА-ПЛАН ТЕРРИТОРИИ

Сведения об уточняемых земельных участках, необходимые для исправления реестровых ошибок в сведениях о местоположении их границ

1	2	3
4.	Площадь земельного участка согласно сведениям Единого государственного реестра недвижимости (**Ркад**), **м^2**	454
5.	Оценка расхождения **Р** и **Ркад (Р – Ркад), м^2**	0
6.	Предельный минимальный и максимальный размеры земельного участка (**Рмин и Рмакс), м^2**	—
7.	Кадастровый или иной государственный учетный номер (инвентарный) здания, сооружения, объекта незавершенного строительства, расположенного на земельном участке	05:44:000011:623
8.	Вид (виды) разрешенного использования	"для индивидуального жилищного строительства", код по КВРИЗУ - 2.1
8.1.	Дополнительные сведения об использовании земельного участка	—
9.	Сведения о земельных участках (землях общего пользования, территории общего пользования), посредством которых обеспечивается доступ	—
10.	Иные сведения	—

4. Пояснения к сведениям об уточняемом земельном участке с кадастровым номером 05:44:000011:610 :

1.	—

1. Сведения о характерных точках границ уточняемого земельного участка с кадастровым номером 05:44:000011:612

Система координат МСК-05 **Зона №** 1

Обозначение характерных точек границ	Координаты, м				Метод определения координат	Формулы, примененные для расчета средней квадратической погрешности определения координат характерных точек границ (M_t), с подставленными в такие формулы значениями и итоговые (вычисленные) значения M_t, м	Описание закрепления точки
	содержатся в Едином государственном реестре недвижимости		определены в результате выполнения комплексных кадастровых работ				
	X	Y	X	Y			
1	2	3	4	5	6	7	8
н206У	—	—	200157,31	317896,36	Метод спутниковых геодезических измерений (определений)	$M_t = \sqrt{\frac{\Delta^2}{n}}$	—

КАРТА-ПЛАН ТЕРРИТОРИИ

Сведения об уточняемых земельных участках, необходимые для исправления реестровых ошибок в сведениях о местоположении их границ

н207У	—	—	200163,64	317918,72	Метод спутниковых геодезических измерений (определений)	$M_t = \sqrt{\frac{\Delta^2}{n}}$	—
н208У	—	—	200154,08	317921,34	Метод спутниковых геодезических измерений (определений)	$M_t = \sqrt{\frac{\Delta^2}{n}}$	—
н209У	—	—	200147,97	317899,37	Метод спутниковых геодезических измерений (определений)	$M_t = \sqrt{\frac{\Delta^2}{n}}$	—
187	200157,97	317894,91	—	—	Метод спутниковых геодезических измерений (определений)	$M_t = \sqrt{\frac{\Delta^2}{n}}$	—
188	200165,67	317916,68	—	—	Метод спутниковых геодезических измерений (определений)	$M_t = \sqrt{\frac{\Delta^2}{n}}$	—
186	200155,95	317919,80	—	—	Метод спутниковых геодезических измерений (определений)	$M_t = \sqrt{\frac{\Delta^2}{n}}$	—
185	200149,28	317897,81	—	—	Метод спутниковых геодезических измерений (определений)	$M_t = \sqrt{\frac{\Delta^2}{n}}$	—
н206У	—	—	200157,31	317896,36	Метод спутниковых геодезических измерений (определений)	$M_t = \sqrt{\frac{\Delta^2}{n}}$	—

КАРТА-ПЛАН ТЕРРИТОРИИ

Сведения об уточняемых земельных участках, необходимые для исправления реестровых ошибок в сведениях о местоположении их границ

2. Сведения о частях границ уточняемого земельного участка с кадастровым номером 05:44:000011:612

Обозначение части границ		Горизонтальное проложение (S), м	Описание прохождения части границ	Сведения о согласовании местоположения границ(согласовано/спорное)
от т.	до т.			
1	2	3	4	5
н206У	н207У	23,24	—	согласовано
н207У	н208У	9,91	—	согласовано
н208У	н209У	22,80	—	согласовано
н209У	н206У	9,81	—	согласовано

3. Характеристики уточняемого земельного участка с кадастровым номером 05:44:000011:612

№ п/п	Наименование характеристик земельного участка	Значение характеристики
1	2	3
1.	Сведения об адресе земельного участка	—
1.1.	Сведения об ином месте нахождения земельного участка, не являющегося объектом адресации, в структурированном виде	Республика Дагестан, г Буйнакск, ул Ломоносова, д 30
1.2.	Дополнительные сведения о месте нахождения земельного участка	—
2.	Площадь земельного участка ± величина погрешности определения(вычисления) площади (**Р ± ΔР**), **м^2**	227±5
3.	Формула, примененная для вычисления предельной погрешности определения площади земельного участка, с подставленными значениями и итоговые (вычисленные) значения (**ΔР**), м2	$\Delta P = 3,5 \cdot M_t \cdot \sqrt{P_{док}} = 3,5 \cdot 0,10 \cdot \sqrt{223} = 5$
4.	Площадь земельного участка согласно сведениям Единого государственного реестра недвижимости (**Ркад**), **м^2**	223
5.	Оценка расхождения **Р** и **Ркад (Р – Ркад), м^2**	4
6.	Предельный минимальный и максимальный размеры земельного участка (**Рмин и Рмакс), м^2**	—
7.	Кадастровый или иной государственный учетный номер (инвентарный) здания, сооружения, объекта незавершенного строительства, расположенного на земельном участке	—
8.	Вид (виды) разрешенного использования	Жилая застройка
8.1.	Дополнительные сведения об использовании земельного участка	—
9.	Сведения о земельных участках (землях общего пользования, территории общего пользования), посредством которых обеспечивается доступ	—

КАРТА-ПЛАН ТЕРРИТОРИИ

Сведения об уточняемых земельных участках, необходимые для исправления реестровых ошибок в сведениях о местоположении их границ

1	2	3
10.	Иные сведения	—

4. Пояснения к сведениям об уточняемом земельном участке с кадастровым номером 05:44:000011:612 :

1.	—

1. Сведения о характерных точках границ уточняемого земельного участка с кадастровым номером 05:44:000011:613

Система координат МСК-05 **Зона № 1**

Обозначение характерных точек границ	Координаты, м				Метод определения координат	Формулы, примененные для расчета средней квадратической погрешности определения координат характерных точек границ (M_t), с подставленными в такие формулы значениями и итоговые (вычисленные) значения M_t, м	Описание закрепления точки
	содержатся в Едином государственном реестре недвижимости		определены в результате выполнения комплексных кадастровых работ				
	X	Y	X	Y			
1	2	3	4	5	6	7	8
н209У	—	—	200147,97	317899,37	Метод спутниковых геодезических измерений (определений)	$M_t = \sqrt{\frac{\Delta^2}{n}}$	—
н208У	—	—	200154,08	317921,34	Метод спутниковых геодезических измерений (определений)	$M_t = \sqrt{\frac{\Delta^2}{n}}$	—
н210У	—	—	200144,21	317923,76	Метод спутниковых геодезических измерений (определений)	$M_t = \sqrt{\frac{\Delta^2}{n}}$	—
н211У	—	—	200138,24	317901,72	Метод спутниковых геодезических измерений (определений)	$M_t = \sqrt{\frac{\Delta^2}{n}}$	—

КАРТА-ПЛАН ТЕРРИТОРИИ

Сведения об уточняемых земельных участках, необходимые для исправления реестровых ошибок в сведениях о местоположении их границ

н212У	—	—	200145,42	317900,04	Метод спутниковых геодезических измерений (определений)	$M_t = \sqrt{\frac{\Delta^2}{n}}$	—
185	200149,28	317897,81	—	—	Метод спутниковых геодезических измерений (определений)	$M_t = \sqrt{\frac{\Delta^2}{n}}$	—
186	200155,95	317919,80	—	—	Метод спутниковых геодезических измерений (определений)	$M_t = \sqrt{\frac{\Delta^2}{n}}$	—
102	200146,51	317922,83	—	—	Метод спутниковых геодезических измерений (определений)	$M_t = \sqrt{\frac{\Delta^2}{n}}$	—
103	200139,88	317900,94	—	—	Метод спутниковых геодезических измерений (определений)	$M_t = \sqrt{\frac{\Delta^2}{n}}$	—
н209У	—	—	200147,97	317899,37	Метод спутниковых геодезических измерений (определений)	$M_t = \sqrt{\frac{\Delta^2}{n}}$	—

2. Сведения о частях границ уточняемого земельного участка с кадастровым номером 05:44:000011:613

Обозначение части границ		Горизонтальное проложение (S), м	Описание прохождения части границ	Сведения о согласовании местоположения границ(согласовано/спорное)
от т.	до т.			
1	2	3	4	5
н209У	н208У	22,80	—	согласовано
н208У	н210У	10,16	—	согласовано
н210У	н211У	22,83	—	согласовано
н211У	н212У	7,37	—	согласовано
н212У	н209У	2,64	—	согласовано

Лист №

КАРТА-ПЛАН ТЕРРИТОРИИ

Сведения об уточняемых земельных участках, необходимые для исправления реестровых ошибок в сведениях о местоположении их границ

3. Характеристики уточняемого земельного участка с кадастровым номером 05:44:000011:613

№ п/п	Наименование характеристик земельного участка	Значение характеристики
1	2	3
1.	Сведения об адресе земельного участка	—
1.1.	Сведения об ином месте нахождения земельного участка, не являющегося объектом адресации, в структурированном виде	Республика Дагестан, г Буйнакск, ул Ломоносова, д 30
1.2.	Дополнительные сведения о месте нахождения земельного участка	—
2.	Площадь земельного участка ± величина погрешности определения(вычисления) площади (**Р ± ΔР**), **м^2**	230±5
3.	Формула, примененная для вычисления предельной погрешности определения площади земельного участка, с подставленными значениями и итоговые (вычисленные) значения (**ΔР**), м2	$\Delta P = 3,5 \cdot M_t \cdot \sqrt{P_{док}} = 3,5 \cdot 0,10 \cdot \sqrt{227} = 5$
4.	Площадь земельного участка согласно сведениям Единого государственного реестра недвижимости (**Ркад**), **м^2**	227
5.	Оценка расхождения **Р** и **Ркад (Р – Ркад), м^2**	3
6.	Предельный минимальный и максимальный размеры земельного участка (**Рмин и Рмакс), м^2**	—
7.	Кадастровый или иной государственный учетный номер (инвентарный) здания, сооружения, объекта незавершенного строительства, расположенного на земельном участке	—
8.	Вид (виды) разрешенного использования	Жилая застройка
8.1.	Дополнительные сведения об использовании земельного участка	—
9.	Сведения о земельных участках (землях общего пользования, территории общего пользования), посредством которых обеспечивается доступ	—
10.	Иные сведения	—

4. Пояснения к сведениям об уточняемом земельном участке с кадастровым номером 05:44:000011:613 :

1.	—

1. Сведения о характерных точках границ уточняемого земельного участка с кадастровым номером 05:44:000011:614

Система координат МСК-05 **Зона №** 1

КАРТА-ПЛАН ТЕРРИТОРИИ

Сведения об уточняемых земельных участках, необходимые для исправления реестровых ошибок в сведениях о местоположении их границ

Обозначение характерных точек границ	Координаты, м				Метод определения координат	Формулы, примененные для расчета средней квадратической погрешности определения координат характерных точек границ (M_t), с подставленными в такие формулы значениями и итоговые (вычисленные) значения M_t, м	Описание закрепления точки
	содержатся в Едином государственном реестре недвижимости		определены в результате выполнения комплексных кадастровых работ				
	X	Y	X	Y			
1	2	3	4	5	6	7	8
н268У	—	—	200469,68	317791,59	Метод спутниковых геодезических измерений (определений)	$M_t = \sqrt{\frac{\Delta^2}{n}}$	—
н269У	—	—	200470,16	317795,26	Метод спутниковых геодезических измерений (определений)	$M_t = \sqrt{\frac{\Delta^2}{n}}$	—
н270У	—	—	200460,94	317796,45	Метод спутниковых геодезических измерений (определений)	$M_t = \sqrt{\frac{\Delta^2}{n}}$	—
н271У	—	—	200460,46	317792,78	Метод спутниковых геодезических измерений (определений)	$M_t = \sqrt{\frac{\Delta^2}{n}}$	—
199	200469,83	317790,52	—	—	Метод спутниковых геодезических измерений (определений)	$M_t = \sqrt{\frac{\Delta^2}{n}}$	—
200	200470,31	317794,19	—	—	Метод спутниковых геодезических измерений (определений)	$M_t = \sqrt{\frac{\Delta^2}{n}}$	—

КАРТА-ПЛАН ТЕРРИТОРИИ

Сведения об уточняемых земельных участках, необходимые для исправления реестровых ошибок в сведениях о местоположении их границ

201	200461,09	317795,38	—	—	Метод спутниковых геодезических измерений (определений)	$M_t = \sqrt{\frac{\Delta^2}{n}}$	—
202	200460,61	317791,71	—	—	Метод спутниковых геодезических измерений (определений)	$M_t = \sqrt{\frac{\Delta^2}{n}}$	—
н268У	—	—	200469,68	317791,59	Метод спутниковых геодезических измерений (определений)	$M_t = \sqrt{\frac{\Delta^2}{n}}$	—

2. Сведения о частях границ уточняемого земельного участка с кадастровым номером 05:44:000011:614

Обозначение части границ		Горизонтальное проложение (S), м	Описание прохождения части границ	Сведения о согласовании местоположения границ(согласовано/спорное)
от т.	до т.			
1	2	3	4	5
н268У	н269У	3,70	—	согласовано
н269У	н270У	9,30	—	согласовано
н270У	н271У	3,70	—	согласовано
н271У	н268У	9,30	—	согласовано

3. Характеристики уточняемого земельного участка с кадастровым номером 05:44:000011:614

№ п/п	Наименование характеристик земельного участка	Значение характеристики
1	2	3
1.	Сведения об адресе земельного участка	Республика Дагестан, г.Буйнакск, ул.Им.Газимагомеда, 73 а/2
1.1.	Сведения об ином месте нахождения земельного участка, не являющегося объектом адресации, в структурированном виде	—
1.2.	Дополнительные сведения о месте нахождения земельного участка	—
2.	Площадь земельного участка ± величина погрешности определения(вычисления) площади (**Р ± ΔР**), **м^2**	34±2
3.	Формула, примененная для вычисления предельной погрешности определения площади земельного участка, с подставленными значениями и итоговые (вычисленные) значения (**ΔР**), м2	$\Delta P = 3,5 \cdot M_t \cdot \sqrt{P_{док}} = 3,5 \cdot 0,10 \cdot \sqrt{34} = 2$
4.	Площадь земельного участка согласно сведениям Единого	34

КАРТА-ПЛАН ТЕРРИТОРИИ

Сведения об уточняемых земельных участках, необходимые для исправления реестровых ошибок в сведениях о местоположении их границ

1	2	3
	государственного реестра недвижимости (**Ркад**), **м²**	
5.	Оценка расхождения **Р** и **Ркад (Р – Ркад), м²**	0
6.	Предельный минимальный и максимальный размеры земельного участка (**Рмин и Рмакс), м²**	—
7.	Кадастровый или иной государственный учетный номер (инвентарный) здания, сооружения, объекта незавершенного строительства, расположенного на земельном участке	—
8.	Вид (виды) разрешенного использования	Объекты дорожного сервиса
8.1.	Дополнительные сведения об использовании земельного участка	—
9.	Сведения о земельных участках (землях общего пользования, территории общего пользования), посредством которых обеспечивается доступ	—
10.	Иные сведения	—

4. Пояснения к сведениям об уточняемом земельном участке с кадастровым номером 05:44:000011:614 :

1.	—

1. Сведения о характерных точках границ уточняемого земельного участка с кадастровым номером 05:44:000011:616

Система координат МСК-05 **Зона № 1**

Обозначение характерных точек границ	Координаты, м				Метод определения координат	Формулы, примененные для расчета средней квадратической погрешности определения координат характерных точек границ (M_t), с подставленными в такие формулы значениями и итоговые (вычисленные) значения M_t, м	Описание закрепления точки
	содержатся в Едином государственном реестре недвижимости		определены в результате выполнения комплексных кадастровых работ				
	X	Y	X	Y			
1	2	3	4	5	6	7	8
н112У	—	—	200069,78	317738,83	Метод спутниковых геодезических измерений (определений)	$M_t = \sqrt{\frac{\Delta^2}{n}}$	—
н110У	—	—	200073,56	317753,56	Метод спутниковых геодезических измерений	$M_t = \sqrt{\frac{\Delta^2}{n}}$	—

КАРТА-ПЛАН ТЕРРИТОРИИ

Сведения об уточняемых земельных участках, необходимые для исправления реестровых ошибок в сведениях о местоположении их границ

					(определений)		
н111У	—	—	200058,67	317757,27	Метод спутниковых геодезических измерений (определений)	$M_t = \sqrt{\frac{\Delta^2}{n}}$	—
н113У	—	—	200054,83	317742,67	Метод спутниковых геодезических измерений (определений)	$M_t = \sqrt{\frac{\Delta^2}{n}}$	—
197	200070,80	317738,17	—	—	Метод спутниковых геодезических измерений (определений)	$M_t = \sqrt{\frac{\Delta^2}{n}}$	—
193	200074,58	317752,69	—	—	Метод спутниковых геодезических измерений (определений)	$M_t = \sqrt{\frac{\Delta^2}{n}}$	—
196	200060,10	317756,60	—	—	Метод спутниковых геодезических измерений (определений)	$M_t = \sqrt{\frac{\Delta^2}{n}}$	—
198	200056,33	317742,08	—	—	Метод спутниковых геодезических измерений (определений)	$M_t = \sqrt{\frac{\Delta^2}{n}}$	—
н112У	—	—	200069,78	317738,83	Метод спутниковых геодезических измерений (определений)	$M_t = \sqrt{\frac{\Delta^2}{n}}$	—

2. Сведения о частях границ уточняемого земельного участка с кадастровым номером 05:44:000011:616

Обозначение части границ		Горизонтальное проложение (S), м	Описание прохождения части границ	Сведения о согласовании местоположения границ(согласовано/спорное)
от т.	до т.			

КАРТА-ПЛАН ТЕРРИТОРИИ

Сведения об уточняемых земельных участках, необходимые для исправления реестровых ошибок в сведениях о местоположении их границ

1	2	3	4	5
н112У	н110У	15,21	—	согласовано
н110У	н111У	15,35	—	согласовано
н111У	н113У	15,10	—	согласовано
н113У	н112У	15,44	—	согласовано

3. Характеристики уточняемого земельного участка с кадастровым номером 05:44:000011:616

№ п/п	Наименование характеристик земельного участка	Значение характеристики
1	2	3
1.	Сведения об адресе земельного участка	Республика Дагестан, г Буйнакск, ул Достоевского, д 41
1.1.	Сведения об ином месте нахождения земельного участка, не являющегося объектом адресации, в структурированном виде	—
1.2.	Дополнительные сведения о месте нахождения земельного участка	—
2.	Площадь земельного участка ± величина погрешности определения(вычисления) площади (**Р ± ΔР**), **м^2**	233±5
3.	Формула, примененная для вычисления предельной погрешности определения площади земельного участка, с подставленными значениями и итоговые (вычисленные) значения (**ΔР**), м2	$\Delta P = 3{,}5 \cdot M_t \cdot \sqrt{P_{док}} = 3{,}5 \cdot 0{,}10 \cdot \sqrt{225} = 5$
4.	Площадь земельного участка согласно сведениям Единого государственного реестра недвижимости (**Ркад**), **м^2**	225
5.	Оценка расхождения **Р** и **Ркад (Р – Ркад), м^2**	8
6.	Предельный минимальный и максимальный размеры земельного участка (**Рмин и Рмакс), м^2**	—
7.	Кадастровый или иной государственный учетный номер (инвентарный) здания, сооружения, объекта незавершенного строительства, расположенного на земельном участке	—
8.	Вид (виды) разрешенного использования	Под жилую застройку
8.1.	Дополнительные сведения об использовании земельного участка	—
9.	Сведения о земельных участках (землях общего пользования, территории общего пользования), посредством которых обеспечивается доступ	—
10.	Иные сведения	—

4. Пояснения к сведениям об уточняемом земельном участке с кадастровым номером 05:44:000011:616 :

1.	—

КАРТА-ПЛАН ТЕРРИТОРИИ

Сведения об уточняемых земельных участках, необходимые для исправления реестровых ошибок в сведениях о местоположении их границ

1. Сведения о характерных точках границ уточняемого земельного участка с кадастровым номером 05:44:000011:617

Система координат МСК-05 **Зона № 1**

Обозначение характерных точек границ	Координаты, м				Метод определения координат	Формулы, примененные для расчета средней квадратической погрешности определения координат характерных точек границ (M_t), с подставленными в такие формулы значениями и итоговые (вычисленные) значения M_t, м	Описание закрепления точки
	содержатся в Едином государственном реестре недвижимости		определены в результате выполнения комплексных кадастровых работ				
	X	Y	X	Y			
1	2	3	4	5	6	7	8
н110У	—	—	200073,56	317753,56	Метод спутниковых геодезических измерений (определений)	$M_t = \sqrt{\frac{\Delta^2}{n}}$	—
н108У	—	—	200077,22	317768,26	Метод спутниковых геодезических измерений (определений)	$M_t = \sqrt{\frac{\Delta^2}{n}}$	—
н109У	—	—	200062,43	317772,32	Метод спутниковых геодезических измерений (определений)	$M_t = \sqrt{\frac{\Delta^2}{n}}$	—
н111У	—	—	200058,67	317757,27	Метод спутниковых геодезических измерений (определений)	$M_t = \sqrt{\frac{\Delta^2}{n}}$	—
193	200074,58	317752,69	—	—	Метод спутниковых геодезических измерений (определений)	$M_t = \sqrt{\frac{\Delta^2}{n}}$	—
194	200078,36	317767,21	—	—	Метод спутниковых геодезических измерений	$M_t = \sqrt{\frac{\Delta^2}{n}}$	—

КАРТА-ПЛАН ТЕРРИТОРИИ

Сведения об уточняемых земельных участках, необходимые для исправления реестровых ошибок в сведениях о местоположении их границ

					(определений)		
195	200063,88	317771,12	—	—	Метод спутниковых геодезических измерений (определений)	$M_t = \sqrt{\frac{\Delta^2}{n}}$	—
196	200060,10	317756,60	—	—	Метод спутниковых геодезических измерений (определений)	$M_t = \sqrt{\frac{\Delta^2}{n}}$	—
н110У	—	—	200073,56	317753,56	Метод спутниковых геодезических измерений (определений)	$M_t = \sqrt{\frac{\Delta^2}{n}}$	—

2. Сведения о частях границ уточняемого земельного участка с кадастровым номером 05:44:000011:617

Обозначение части границ		Горизонтальное проложение (S), м	Описание прохождения части границ	Сведения о согласовании местоположения границ(согласовано/спорное)
от т.	до т.			
1	2	3	4	5
н110У	н108У	15,15	—	согласовано
н108У	н109У	15,34	—	согласовано
н109У	н111У	15,51	—	согласовано
н111У	н110У	15,35	—	согласовано

3. Характеристики уточняемого земельного участка с кадастровым номером 05:44:000011:617

№ п/п	Наименование характеристик земельного участка	Значение характеристики
1	2	3
1.	Сведения об адресе земельного участка	Республика Дагестан, г Буйнакск, ул Достоевского, д 41
1.1.	Сведения об ином месте нахождения земельного участка, не являющегося объектом адресации, в структурированном виде	—
1.2.	Дополнительные сведения о месте нахождения земельного участка	—
2.	Площадь земельного участка ± величина погрешности определения(вычисления) площади (**Р ± ΔР**), **м²**	235±5
3.	Формула, примененная для вычисления предельной погрешности определения площади земельного участка, с подставленными значениями и итоговые (вычисленные) значения (**ΔР**), м2	$\Delta P = 3{,}5 \cdot M_t \cdot \sqrt{P_{док}} = 3{,}5 \cdot 0{,}10 \cdot \sqrt{225} = 5$

КАРТА-ПЛАН ТЕРРИТОРИИ

Сведения об уточняемых земельных участках, необходимые для исправления реестровых ошибок в сведениях о местоположении их границ

1	2	3
4.	Площадь земельного участка согласно сведениям Единого государственного реестра недвижимости (**Ркад**), **м^2**	225
5.	Оценка расхождения **Р** и **Ркад (Р – Ркад), м^2**	10
6.	Предельный минимальный и максимальный размеры земельного участка (**Рмин и Рмакс), м^2**	—
7.	Кадастровый или иной государственный учетный номер (инвентарный) здания, сооружения, объекта незавершенного строительства, расположенного на земельном участке	—
8.	Вид (виды) разрешенного использования	Под жилую застройку
8.1.	Дополнительные сведения об использовании земельного участка	—
9.	Сведения о земельных участках (землях общего пользования, территории общего пользования), посредством которых обеспечивается доступ	—
10.	Иные сведения	—

4. Пояснения к сведениям об уточняемом земельном участке с кадастровым номером 05:44:000011:617 :

1.	—

1. Сведения о характерных точках границ уточняемого земельного участка с кадастровым номером 05:44:000011:631

Система координат МСК-05 **Зона №** 1

Обозначение характерных точек границ	Координаты, м				Метод определения координат	Формулы, примененные для расчета средней квадратической погрешности определения координат характерных точек границ (M_t), с подставленными в такие формулы значениями и итоговые (вычисленные) значения M_t, м	Описание закрепления точки
	содержатся в Едином государственном реестре недвижимости		определены в результате выполнения комплексных кадастровых работ				
	X	Y	X	Y			
1	2	3	4	5	6	7	8
н228У	—	—	200375,31	317878,08	Метод спутниковых геодезических измерений (определений)	$M_t = \sqrt{\frac{\Delta^2}{n}}$	—

КАРТА-ПЛАН ТЕРРИТОРИИ

Сведения об уточняемых земельных участках, необходимые для исправления реестровых ошибок в сведениях о местоположении их границ

н229У	—	—	200381,80	317900,95	Метод спутниковых геодезических измерений (определений)	$M_t = \sqrt{\frac{\Delta^2}{n}}$	—
н230У	—	—	200361,37	317906,89	Метод спутниковых геодезических измерений (определений)	$M_t = \sqrt{\frac{\Delta^2}{n}}$	—
н231У	—	—	200355,56	317883,09	Метод спутниковых геодезических измерений (определений)	$M_t = \sqrt{\frac{\Delta^2}{n}}$	—
189	200357,31	317882,61	—	—	Метод спутниковых геодезических измерений (определений)	$M_t = \sqrt{\frac{\Delta^2}{n}}$	—
190	200374,61	317878,15	—	—	Метод спутниковых геодезических измерений (определений)	$M_t = \sqrt{\frac{\Delta^2}{n}}$	—
191	200382,39	317903,77	—	—	Метод спутниковых геодезических измерений (определений)	$M_t = \sqrt{\frac{\Delta^2}{n}}$	—
192	200363,93	317908,85	—	—	Метод спутниковых геодезических измерений (определений)	$M_t = \sqrt{\frac{\Delta^2}{n}}$	—
н228У	—	—	200375,31	317878,08	Метод спутниковых геодезических измерений (определений)	$M_t = \sqrt{\frac{\Delta^2}{n}}$	—

КАРТА-ПЛАН ТЕРРИТОРИИ

Сведения об уточняемых земельных участках, необходимые для исправления реестровых ошибок в сведениях о местоположении их границ

2. Сведения о частях границ уточняемого земельного участка с кадастровым номером 05:44:000011:631

Обозначение части границ		Горизонтальное проложение (S), м	Описание прохождения части границ	Сведения о согласовании местоположения границ(согласовано/спорное)
от т.	до т.			
1	2	3	4	5
н228У	н229У	23,77	—	согласовано
н229У	н230У	21,28	—	согласовано
н230У	н231У	24,50	—	согласовано
н231У	н228У	20,38	—	согласовано

3. Характеристики уточняемого земельного участка с кадастровым номером 05:44:000011:631

№ п/п	Наименование характеристик земельного участка	Значение характеристики
1	2	3
1.	Сведения об адресе земельного участка	Республика Дагестан, г. Буйнакск, ул. Ломоносова, д. 9 (уникальный номер в ГАР: 74eb4420-25ca-4237-8d0b-c1a99d2fb2b2)
1.1.	Сведения об ином месте нахождения земельного участка, не являющегося объектом адресации, в структурированном виде	—
1.2.	Дополнительные сведения о месте нахождения земельного участка	—
2.	Площадь земельного участка ± величина погрешности определения(вычисления) площади (**Р ± ΔР**), **м^2**	502±8
3.	Формула, примененная для вычисления предельной погрешности определения площади земельного участка, с подставленными значениями и итоговые (вычисленные) значения (**ΔР**), м2	$\Delta P = 3{,}5 \cdot M_t \cdot \sqrt{P_{док}} = 3{,}5 \cdot 0{,}10 \cdot \sqrt{498} = 8$
4.	Площадь земельного участка согласно сведениям Единого государственного реестра недвижимости (**Ркад**), **м^2**	498
5.	Оценка расхождения **Р** и **Ркад (Р – Ркад), м^2**	4
6.	Предельный минимальный и максимальный размеры земельного участка (**Рмин и Рмакс), м^2**	—
7.	Кадастровый или иной государственный учетный номер (инвентарный) здания, сооружения, объекта незавершенного строительства, расположенного на земельном участке	—
8.	Вид (виды) разрешенного использования	для индивидуального жилищного строительства
8.1.	Дополнительные сведения об использовании земельного участка	—
9.	Сведения о земельных участках (землях общего пользования, территории	—

КАРТА-ПЛАН ТЕРРИТОРИИ

Сведения об уточняемых земельных участках, необходимые для исправления реестровых ошибок в сведениях о местоположении их границ

1	2	3
	общего пользования), посредством которых обеспечивается доступ	
10.	Иные сведения	—

4. Пояснения к сведениям об уточняемом земельном участке с кадастровым номером 05:44:000011:631 :

1.	—

1. Сведения о характерных точках границ уточняемого земельного участка с кадастровым номером 05:44:000011:632

Система координат МСК-05 **Зона №** 1

Обозначение характерных точек границ	Координаты, м				Метод определения координат	Формулы, примененные для расчета средней квадратической погрешности определения координат характерных точек границ (M_t), с подставленными в такие формулы значениями и итоговые (вычисленные) значения M_t, м	Описание закрепления точки
	содержатся в Едином государственном реестре недвижимости		определены в результате выполнения комплексных кадастровых работ				
	X	Y	X	Y			
1	2	3	4	5	6	7	8
н96У	—	—	200096,58	317842,87	Метод спутниковых геодезических измерений (определений)	$M_t = \sqrt{\frac{\Delta^2}{n}}$	—
н98У	—	—	200100,27	317857,55	Метод спутниковых геодезических измерений (определений)	$M_t = \sqrt{\frac{\Delta^2}{n}}$	—
н99У	—	—	200085,73	317861,35	Метод спутниковых геодезических измерений (определений)	$M_t = \sqrt{\frac{\Delta^2}{n}}$	—
н97У	—	—	200082,14	317846,84	Метод спутниковых геодезических измерений (определений)	$M_t = \sqrt{\frac{\Delta^2}{n}}$	—

КАРТА-ПЛАН ТЕРРИТОРИИ

Сведения об уточняемых земельных участках, необходимые для исправления реестровых ошибок в сведениях о местоположении их границ

203	200098,47	317842,01	—	—	Метод спутниковых геодезических измерений (определений)	$M_t = \sqrt{\frac{\Delta^2}{n}}$	—
204	200102,01	317856,54	—	—	Метод спутниковых геодезических измерений (определений)	$M_t = \sqrt{\frac{\Delta^2}{n}}$	—
205	200087,47	317860,34	—	—	Метод спутниковых геодезических измерений (определений)	$M_t = \sqrt{\frac{\Delta^2}{n}}$	—
206	200083,88	317845,83	—	—	Метод спутниковых геодезических измерений (определений)	$M_t = \sqrt{\frac{\Delta^2}{n}}$	—
н96У	—	—	200096,58	317842,87	Метод спутниковых геодезических измерений (определений)	$M_t = \sqrt{\frac{\Delta^2}{n}}$	—

2. Сведения о частях границ уточняемого земельного участка с кадастровым номером 05:44:000011:632

Обозначение части границ		Горизонтальное проложение (S), м	Описание прохождения части границ	Сведения о согласовании местоположения границ(согласовано/спорное)
от т.	до т.			
1	2	3	4	5
н96У	н98У	15,14	—	согласовано
н98У	н99У	15,03	—	согласовано
н99У	н97У	14,95	—	согласовано
н97У	н96У	14,98	—	согласовано

3. Характеристики уточняемого земельного участка с кадастровым номером 05:44:000011:632

№ п/п	Наименование характеристик земельного участка	Значение характеристики
1	2	3
1.	Сведения об адресе земельного участка	Республика Дагестан, г Буйнакск, ул Л.Толстого, д 40
1.1.	Сведения об ином месте нахождения земельного участка, не являющегося	—

КАРТА-ПЛАН ТЕРРИТОРИИ

Сведения об уточняемых земельных участках, необходимые для исправления реестровых ошибок в сведениях о местоположении их границ

1	2	3
	объектом адресации, в структурированном виде	
1.2.	Дополнительные сведения о месте нахождения земельного участка	—
2.	Площадь земельного участка ± величина погрешности определения(вычисления) площади (**Р ± ΔР**), **м²**	226±5
3.	Формула, примененная для вычисления предельной погрешности определения площади земельного участка, с подставленными значениями и итоговые (вычисленные) значения (**ΔР**), м2	$\Delta P = 3{,}5 \cdot M_t \cdot \sqrt{P_{док}} = 3{,}5 \cdot 0{,}10 \cdot \sqrt{225} = 5$
4.	Площадь земельного участка согласно сведениям Единого государственного реестра недвижимости (**Ркад**), **м²**	225
5.	Оценка расхождения **Р** и **Ркад (Р – Ркад), м²**	1
6.	Предельный минимальный и максимальный размеры земельного участка (**Рмин и Рмакс), м²**	—
7.	Кадастровый или иной государственный учетный номер (инвентарный) здания, сооружения, объекта незавершенного строительства, расположенного на земельном участке	—
8.	Вид (виды) разрешенного использования	Для индивидуального жилищного строительства
8.1.	Дополнительные сведения об использовании земельного участка	—
9.	Сведения о земельных участках (землях общего пользования, территории общего пользования), посредством которых обеспечивается доступ	—
10.	Иные сведения	—

4. Пояснения к сведениям об уточняемом земельном участке с кадастровым номером 05:44:000011:632 :

1.	—

1. Сведения о характерных точках границ уточняемого земельного участка с кадастровым номером 05:44:000011:633

Система координат МСК-05 **Зона №** 1

Обозначение характерных точек границ	Координаты, м				Метод определения координат	Формулы, примененные для расчета средней квадратической погрешности определения координат характерных точек границ (M_t), с подставленными в такие формулы значениями и итоговые (вычисленные) значения M_t, м	Описание закрепления точки
	содержатся в Едином государственном реестре недвижимости		определены в результате выполнения комплексных кадастровых работ				
	X	Y	X	Y			

КАРТА-ПЛАН ТЕРРИТОРИИ

Сведения об уточняемых земельных участках, необходимые для исправления реестровых ошибок в сведениях о местоположении их границ

1	2	3	4	5	6	7	8
н98У	—	—	200100,27	317857,55	Метод спутниковых геодезических измерений (определений)	$M_t = \sqrt{\frac{\Delta^2}{n}}$	—
н100У	—	—	200103,84	317872,20	Метод спутниковых геодезических измерений (определений)	$M_t = \sqrt{\frac{\Delta^2}{n}}$	—
н101У	—	—	200089,31	317875,83	Метод спутниковых геодезических измерений (определений)	$M_t = \sqrt{\frac{\Delta^2}{n}}$	—
н99У	—	—	200085,73	317861,35	Метод спутниковых геодезических измерений (определений)	$M_t = \sqrt{\frac{\Delta^2}{n}}$	—
204	200102,01	317856,54	—	—	Метод спутниковых геодезических измерений (определений)	$M_t = \sqrt{\frac{\Delta^2}{n}}$	—
248	200105,58	317871,19	—	—	Метод спутниковых геодезических измерений (определений)	$M_t = \sqrt{\frac{\Delta^2}{n}}$	—
249	200091,05	317874,82	—	—	Метод спутниковых геодезических измерений (определений)	$M_t = \sqrt{\frac{\Delta^2}{n}}$	—
205	200087,47	317860,34	—	—	Метод спутниковых геодезических измерений (определений)	$M_t = \sqrt{\frac{\Delta^2}{n}}$	—

КАРТА-ПЛАН ТЕРРИТОРИИ

Сведения об уточняемых земельных участках, необходимые для исправления реестровых ошибок в сведениях о местоположении их границ

н98У	—	—	200100,27	317857,55	Метод спутниковых геодезических измерений (определений)	$M_t = \sqrt{\frac{\Delta^2}{n}}$	—

2. Сведения о частях границ уточняемого земельного участка с кадастровым номером 05:44:000011:633

Обозначение части границ		Горизонтальное проложение (S), м	Описание прохождения части границ	Сведения о согласовании местоположения границ(согласовано/спорное)
от т.	до т.			
1	2	3	4	5
н98У	н100У	15,08	—	согласовано
н100У	н101У	14,98	—	согласовано
н101У	н99У	14,92	—	согласовано
н99У	н98У	15,03	—	согласовано

3. Характеристики уточняемого земельного участка с кадастровым номером 05:44:000011:633

№ п/п	Наименование характеристик земельного участка	Значение характеристики
1	2	3
1.	Сведения об адресе земельного участка	Республика Дагестан, г Буйнакск, ул Л.Толстого, д 40
1.1.	Сведения об ином месте нахождения земельного участка, не являющегося объектом адресации, в структурированном виде	—
1.2.	Дополнительные сведения о месте нахождения земельного участка	—
2.	Площадь земельного участка ± величина погрешности определения(вычисления) площади (**Р ± ΔР**), **м²**	225±5
3.	Формула, примененная для вычисления предельной погрешности определения площади земельного участка, с подставленными значениями и итоговые (вычисленные) значения (**ΔР**), м2	$\Delta P = 3,5 \cdot M_t \cdot \sqrt{P_{док}} = 3,5 \cdot 0,10 \cdot \sqrt{225} = 5$
4.	Площадь земельного участка согласно сведениям Единого государственного реестра недвижимости (**Ркад**), **м²**	225
5.	Оценка расхождения **Р** и **Ркад (Р – Ркад), м²**	0
6.	Предельный минимальный и максимальный размеры земельного участка (**Рмин и Рмакс), м²**	—
7.	Кадастровый или иной государственный учетный номер (инвентарный) здания, сооружения, объекта незавершенного строительства, расположенного на земельном участке	—

КАРТА-ПЛАН ТЕРРИТОРИИ

Сведения об уточняемых земельных участках, необходимые для исправления реестровых ошибок в сведениях о местоположении их границ

1	2	3
8.	Вид (виды) разрешенного использования	Магазины, бытовое обслуживание
8.1.	Дополнительные сведения об использовании земельного участка	—
9.	Сведения о земельных участках (землях общего пользования, территории общего пользования), посредством которых обеспечивается доступ	—
10.	Иные сведения	—

4. Пояснения к сведениям об уточняемом земельном участке с кадастровым номером 05:44:000011:633 :

1.	—

1. Сведения о характерных точках границ уточняемого земельного участка с кадастровым номером 05:44:000011:636

Система координат МСК-05 **Зона №** 1

Обозначение характерных точек границ	Координаты, м				Метод определения координат	Формулы, примененные для расчета средней квадратической погрешности определения координат характерных точек границ (M_t), с подставленными в такие формулы значениями и итоговые (вычисленные) значения M_t, м	Описание закрепления точки
	содержатся в Едином государственном реестре недвижимости		определены в результате выполнения комплексных кадастровых работ				
	X	Y	X	Y			
1	2	3	4	5	6	7	8
н246У	—	—	200154,07	317959,96	Метод спутниковых геодезических измерений (определений)	$M_t = \sqrt{\frac{\Delta^2}{n}}$	—
н245У	—	—	200159,94	317981,71	Метод спутниковых геодезических измерений (определений)	$M_t = \sqrt{\frac{\Delta^2}{n}}$	—
н247У	—	—	200140,36	317986,97	Метод спутниковых геодезических измерений (определений)	$M_t = \sqrt{\frac{\Delta^2}{n}}$	—

КАРТА-ПЛАН ТЕРРИТОРИИ

Сведения об уточняемых земельных участках, необходимые для исправления реестровых ошибок в сведениях о местоположении их границ

н248У	—	—	200134,56	317965,36	Метод спутниковых геодезических измерений (определений)	$M_t = \sqrt{\frac{\Delta^2}{n}}$	—
215	200154,26	317960,20	—	—	Метод спутниковых геодезических измерений (определений)	$M_t = \sqrt{\frac{\Delta^2}{n}}$	—
216	200159,50	317981,81	—	—	Метод спутниковых геодезических измерений (определений)	$M_t = \sqrt{\frac{\Delta^2}{n}}$	—
217	200149,76	317984,34	—	—	Метод спутниковых геодезических измерений (определений)	$M_t = \sqrt{\frac{\Delta^2}{n}}$	—
218	200139,99	317986,87	—	—	Метод спутниковых геодезических измерений (определений)	$M_t = \sqrt{\frac{\Delta^2}{n}}$	—
219	200134,66	317965,14	—	—	Метод спутниковых геодезических измерений (определений)	$M_t = \sqrt{\frac{\Delta^2}{n}}$	—
220	200144,44	317962,67	—	—	Метод спутниковых геодезических измерений (определений)	$M_t = \sqrt{\frac{\Delta^2}{n}}$	—
н246У	—	—	200154,07	317959,96	Метод спутниковых геодезических измерений (определений)	$M_t = \sqrt{\frac{\Delta^2}{n}}$	—

КАРТА-ПЛАН ТЕРРИТОРИИ

Сведения об уточняемых земельных участках, необходимые для исправления реестровых ошибок в сведениях о местоположении их границ

2. Сведения о частях границ уточняемого земельного участка с кадастровым номером 05:44:000011:636

Обозначение части границ		Горизонтальное проложение (S), м	Описание прохождения части границ	Сведения о согласовании местоположения границ(согласовано/спорное)
от т.	до т.			
1	2	3	4	5
н246У	н245У	22,53	—	согласовано
н245У	н247У	20,27	—	согласовано
н247У	н248У	22,37	—	согласовано
н248У	н246У	20,24	—	согласовано

3. Характеристики уточняемого земельного участка с кадастровым номером 05:44:000011:636

№ п/п	Наименование характеристик земельного участка	Значение характеристики
1	2	3
1.	Сведения об адресе земельного участка	Республика Дагестан, г Буйнакск, ул Маяковского, 32 (уникальный номер в ГАР: 987dd5b0-7e41-4628-8d53-9526e224d83a)
1.1.	Сведения об ином месте нахождения земельного участка, не являющегося объектом адресации, в структурированном виде	—
1.2.	Дополнительные сведения о месте нахождения земельного участка	—
2.	Площадь земельного участка ± величина погрешности определения(вычисления) площади (**Р ± ΔР**), **м^2**	455±7
3.	Формула, примененная для вычисления предельной погрешности определения площади земельного участка, с подставленными значениями и итоговые (вычисленные) значения (**ΔР**), м2	$\Delta P = 3,5 \cdot M_t \cdot \sqrt{P_{док}} = 3,5 \cdot 0,10 \cdot \sqrt{450} = 7$
4.	Площадь земельного участка согласно сведениям Единого государственного реестра недвижимости (**Ркад**), **м^2**	450
5.	Оценка расхождения **Р** и **Ркад (Р – Ркад), м^2**	5
6.	Предельный минимальный и максимальный размеры земельного участка (**Рмин и Рмакс), м^2**	—
7.	Кадастровый или иной государственный учетный номер (инвентарный) здания, сооружения, объекта незавершенного строительства, расположенного на земельном участке	05:44:000011:663
8.	Вид (виды) разрешенного использования	Для индивидуального жилищного строительства
8.1.	Дополнительные сведения об использовании земельного участка	—
9.	Сведения о земельных участках (землях общего пользования, территории	—

КАРТА-ПЛАН ТЕРРИТОРИИ

Сведения об уточняемых земельных участках, необходимые для исправления реестровых ошибок в сведениях о местоположении их границ

1	2	3
	общего пользования), посредством которых обеспечивается доступ	
10.	Иные сведения	—

4. Пояснения к сведениям об уточняемом земельном участке с кадастровым номером 05:44:000011:636 :

1.	—

1. Сведения о характерных точках границ уточняемого земельного участка с кадастровым номером 05:44:000011:637

Система координат МСК-05 **Зона №** 1

Обозначение характерных точек границ	Координаты, м				Метод определения координат	Формулы, примененные для расчета средней квадратической погрешности определения координат характерных точек границ (M_t), с подставленными в такие формулы значениями и итоговые (вычисленные) значения M_t, м	Описание закрепления точки
	содержатся в Едином государственном реестре недвижимости		определены в результате выполнения комплексных кадастровых работ				
	X	Y	X	Y			
1	2	3	4	5	6	7	8
н158У	—	—	200423,47	317828,56	Метод спутниковых геодезических измерений (определений)	$M_t = \sqrt{\frac{\Delta^2}{n}}$	—
н159У	—	—	200429,51	317851,29	Метод спутниковых геодезических измерений (определений)	$M_t = \sqrt{\frac{\Delta^2}{n}}$	—
н160У	—	—	200410,18	317855,83	Метод спутниковых геодезических измерений (определений)	$M_t = \sqrt{\frac{\Delta^2}{n}}$	—
н161У	—	—	200404,49	317833,27	Метод спутниковых геодезических измерений (определений)	$M_t = \sqrt{\frac{\Delta^2}{n}}$	—

КАРТА-ПЛАН ТЕРРИТОРИИ

Сведения об уточняемых земельных участках, необходимые для исправления реестровых ошибок в сведениях о местоположении их границ

211	200412,84	317855,78	—	—	Метод спутниковых геодезических измерений (определений)	$M_t = \sqrt{\frac{\Delta^2}{n}}$	—
214	200407,87	317834,37	—	—	Метод спутниковых геодезических измерений (определений)	$M_t = \sqrt{\frac{\Delta^2}{n}}$	—
213	200427,79	317829,77	—	—	Метод спутниковых геодезических измерений (определений)	$M_t = \sqrt{\frac{\Delta^2}{n}}$	—
212	200432,81	317851,19	—	—	Метод спутниковых геодезических измерений (определений)	$M_t = \sqrt{\frac{\Delta^2}{n}}$	—
н158У	—	—	200423,47	317828,56	Метод спутниковых геодезических измерений (определений)	$M_t = \sqrt{\frac{\Delta^2}{n}}$	—

2. Сведения о частях границ уточняемого земельного участка с кадастровым номером 05:44:000011:637

Обозначение части границ		Горизонтальное проложение (S), м	Описание прохождения части границ	Сведения о согласовании местоположения границ(согласовано/спорное)
от т.	до т.			
1	2	3	4	5
н158У	н159У	23,52	—	согласовано
н159У	н160У	19,86	—	согласовано
н160У	н161У	23,27	—	согласовано
н161У	н158У	19,56	—	согласовано

3. Характеристики уточняемого земельного участка с кадастровым номером 05:44:000011:637

№ п/п	Наименование характеристик земельного участка	Значение характеристики
1	2	3
1.	Сведения об адресе земельного участка	Республика Дагестан, г.Буйнакск, ул.Ломоносова, 4 (уникальный номер в ГАР: 74eb4420-25ca-4237-8d0b-c1a99d2fb2b2)

КАРТА-ПЛАН ТЕРРИТОРИИ

Сведения об уточняемых земельных участках, необходимые для исправления реестровых ошибок в сведениях о местоположении их границ

1	2	3
1.1.	Сведения об ином месте нахождения земельного участка, не являющегося объектом адресации, в структурированном виде	—
1.2.	Дополнительные сведения о месте нахождения земельного участка	—
2.	Площадь земельного участка ± величина погрешности определения(вычисления) площади (**Р ± ΔР**), **м^2**	461±7
3.	Формула, примененная для вычисления предельной погрешности определения площади земельного участка, с подставленными значениями и итоговые (вычисленные) значения (**ΔР**), м2	$\Delta P = 3{,}5 \cdot M_t \cdot \sqrt{P_{док}} = 3{,}5 \cdot 0{,}10 \cdot \sqrt{450} = 7$
4.	Площадь земельного участка согласно сведениям Единого государственного реестра недвижимости (**Ркад**), **м^2**	450
5.	Оценка расхождения **Р** и **Ркад (Р – Ркад), м^2**	11
6.	Предельный минимальный и максимальный размеры земельного участка (**Рмин и Рмакс), м^2**	—
7.	Кадастровый или иной государственный учетный номер (инвентарный) здания, сооружения, объекта незавершенного строительства, расположенного на земельном участке	—
8.	Вид (виды) разрешенного использования	Для индивидуального жилого строительства
8.1.	Дополнительные сведения об использовании земельного участка	—
9.	Сведения о земельных участках (землях общего пользования, территории общего пользования), посредством которых обеспечивается доступ	—
10.	Иные сведения	—

4. Пояснения к сведениям об уточняемом земельном участке с кадастровым номером 05:44:000011:637 :

1.	—

1. Сведения о характерных точках границ уточняемого земельного участка с кадастровым номером 05:44:000011:648

Система координат МСК-05 **Зона №** 1

КАРТА-ПЛАН ТЕРРИТОРИИ

Сведения об уточняемых земельных участках, необходимые для исправления реестровых ошибок в сведениях о местоположении их границ

Обозначение характерных точек границ	Координаты, м				Метод определения координат	Формулы, примененные для расчета средней квадратической погрешности определения координат характерных точек границ (M_t), с подставленными в такие формулы значениями и итоговые (вычисленные) значения M_t, м	Описание закрепления точки
	содержатся в Едином государственном реестре недвижимости		определены в результате выполнения комплексных кадастровых работ				
	X	Y	X	Y			
1	2	3	4	5	6	7	8
н188У	—	—	200274,42	317867,00	Метод спутниковых геодезических измерений (определений)	$M_t = \sqrt{\frac{\Delta^2}{n}}$	—
н189У	—	—	200276,61	317875,26	Метод спутниковых геодезических измерений (определений)	$M_t = \sqrt{\frac{\Delta^2}{n}}$	—
н190У	—	—	200256,71	317880,51	Метод спутниковых геодезических измерений (определений)	$M_t = \sqrt{\frac{\Delta^2}{n}}$	—
н181У	—	—	200254,61	317872,12	Метод спутниковых геодезических измерений (определений)	$M_t = \sqrt{\frac{\Delta^2}{n}}$	—
н180У	—	—	200263,23	317870,08	Метод спутниковых геодезических измерений (определений)	$M_t = \sqrt{\frac{\Delta^2}{n}}$	—
н186У	—	—	200269,62	317868,12	Метод спутниковых геодезических измерений (определений)	$M_t = \sqrt{\frac{\Delta^2}{n}}$	—

КАРТА-ПЛАН ТЕРРИТОРИИ

Сведения об уточняемых земельных участках, необходимые для исправления реестровых ошибок в сведениях о местоположении их границ

221	200275,77	317866,71	—	—	Метод спутниковых геодезических измерений (определений)	$M_t = \sqrt{\frac{\Delta^2}{n}}$	—
207	200277,87	317874,38	—	—	Метод спутниковых геодезических измерений (определений)	$M_t = \sqrt{\frac{\Delta^2}{n}}$	—
210	200258,18	317879,31	—	—	Метод спутниковых геодезических измерений (определений)	$M_t = \sqrt{\frac{\Delta^2}{n}}$	—
222	200256,23	317871,09	—	—	Метод спутниковых геодезических измерений (определений)	$M_t = \sqrt{\frac{\Delta^2}{n}}$	—
81	200264,31	317869,34	—	—	Метод спутниковых геодезических измерений (определений)	$M_t = \sqrt{\frac{\Delta^2}{n}}$	—
135	200270,74	317867,86	—	—	Метод спутниковых геодезических измерений (определений)	$M_t = \sqrt{\frac{\Delta^2}{n}}$	—
н188У	—	—	200274,42	317867,00	Метод спутниковых геодезических измерений (определений)	$M_t = \sqrt{\frac{\Delta^2}{n}}$	—

2. Сведения о частях границ уточняемого земельного участка с кадастровым номером 05:44:000011:648

Обозначение части границ		Горизонтальное проложение (S), м	Описание прохождения части границ	Сведения о согласовании местоположения границ(согласовано/спорное)
от т.	до т.			
1	2	3	4	5
н188У	н189У	8,55	—	согласовано

КАРТА-ПЛАН ТЕРРИТОРИИ

Сведения об уточняемых земельных участках, необходимые для исправления реестровых ошибок в сведениях о местоположении их границ

н189У	н190У	20,58	—	согласовано
н190У	н181У	8,65	—	согласовано
н181У	н180У	8,86	—	согласовано
н180У	н186У	6,68	—	согласовано
н186У	н188У	4,93	—	согласовано

3. Характеристики уточняемого земельного участка с кадастровым номером 05:44:000011:648

№ п/п	Наименование характеристик земельного участка	Значение характеристики
1	2	3
1.	Сведения об адресе земельного участка	Республика Дагестан, г Буйнакск, ул Ломоносова, д 18
1.1.	Сведения об ином месте нахождения земельного участка, не являющегося объектом адресации, в структурированном виде	—
1.2.	Дополнительные сведения о месте нахождения земельного участка	—
2.	Площадь земельного участка ± величина погрешности определения(вычисления) площади (**Р ± ΔР**), **м^2**	176±4
3.	Формула, примененная для вычисления предельной погрешности определения площади земельного участка, с подставленными значениями и итоговые (вычисленные) значения (**ΔР**), м2	$\Delta P = 3{,}5 \cdot M_t \cdot \sqrt{P_{док}} = 3{,}5 \cdot 0{,}10 \cdot \sqrt{165} = 4$
4.	Площадь земельного участка согласно сведениям Единого государственного реестра недвижимости (**Ркад**), **м^2**	165
5.	Оценка расхождения **Р** и **Ркад (Р – Ркад), м^2**	11
6.	Предельный минимальный и максимальный размеры земельного участка (**Рмин и Рмакс), м^2**	—
7.	Кадастровый или иной государственный учетный номер (инвентарный) здания, сооружения, объекта незавершенного строительства, расположенного на земельном участке	—
8.	Вид (виды) разрешенного использования	Под индивидуальное жилищное строительство
8.1.	Дополнительные сведения об использовании земельного участка	—
9.	Сведения о земельных участках (землях общего пользования, территории общего пользования), посредством которых обеспечивается доступ	—
10.	Иные сведения	—

4. Пояснения к сведениям об уточняемом земельном участке с кадастровым номером 05:44:000011:648 :

1.	—

Лист №

КАРТА-ПЛАН ТЕРРИТОРИИ

Сведения об уточняемых земельных участках, необходимые для исправления реестровых ошибок в сведениях о местоположении их границ

1. Сведения о характерных точках границ уточняемого земельного участка с кадастровым номером 05:44:000011:649

Система координат МСК-05 **Зона № 1**

Обозначение характерных точек границ	Координаты, м				Метод определения координат	Формулы, примененные для расчета средней квадратической погрешности определения координат характерных точек границ (M_t), с подставленными в такие формулы значениями и итоговые (вычисленные) значения M_t, м	Описание закрепления точки
	содержатся в Едином государственном реестре недвижимости		определены в результате выполнения комплексных кадастровых работ				
	X	Y	X	Y			
1	2	3	4	5	6	7	8
н189У	—	—	200276,61	317875,26	Метод спутниковых геодезических измерений (определений)	$M_t = \sqrt{\frac{\Delta^2}{n}}$	—
н191У	—	—	200280,12	317888,62	Метод спутниковых геодезических измерений (определений)	$M_t = \sqrt{\frac{\Delta^2}{n}}$	—
н192У	—	—	200260,20	317894,12	Метод спутниковых геодезических измерений (определений)	$M_t = \sqrt{\frac{\Delta^2}{n}}$	—
н190У	—	—	200256,71	317880,51	Метод спутниковых геодезических измерений (определений)	$M_t = \sqrt{\frac{\Delta^2}{n}}$	—
207	200277,87	317874,38	—	—	Метод спутниковых геодезических измерений (определений)	$M_t = \sqrt{\frac{\Delta^2}{n}}$	—
208	200281,46	317887,48	—	—	Метод спутниковых геодезических измерений	$M_t = \sqrt{\frac{\Delta^2}{n}}$	—

КАРТА-ПЛАН ТЕРРИТОРИИ

Сведения об уточняемых земельных участках, необходимые для исправления реестровых ошибок в сведениях о местоположении их границ

					(определений)		
209	200261,46	317893,13	—	—	Метод спутниковых геодезических измерений (определений)	$M_t = \sqrt{\frac{\Delta^2}{n}}$	—
210	200258,18	317879,31	—	—	Метод спутниковых геодезических измерений (определений)	$M_t = \sqrt{\frac{\Delta^2}{n}}$	—
н189У	—	—	200276,61	317875,26	Метод спутниковых геодезических измерений (определений)	$M_t = \sqrt{\frac{\Delta^2}{n}}$	—

2. Сведения о частях границ уточняемого земельного участка с кадастровым номером 05:44:000011:649

Обозначение части границ		Горизонтальное проложение (S), м	Описание прохождения части границ	Сведения о согласовании местоположения границ(согласовано/спорное)
от т.	до т.			
1	2	3	4	5
н189У	н191У	13,81	—	согласовано
н191У	н192У	20,67	—	согласовано
н192У	н190У	14,05	—	согласовано
н190У	н189У	20,58	—	согласовано

3. Характеристики уточняемого земельного участка с кадастровым номером 05:44:000011:649

№ п/п	Наименование характеристик земельного участка	Значение характеристики
1	2	3
1.	Сведения об адресе земельного участка	Республика Дагестан, г Буйнакск, ул Ломоносова, д 18
1.1.	Сведения об ином месте нахождения земельного участка, не являющегося объектом адресации, в структурированном виде	—
1.2.	Дополнительные сведения о месте нахождения земельного участка	—
2.	Площадь земельного участка ± величина погрешности определения(вычисления) площади (**Р ± ΔР**), **м²**	287±6
3.	Формула, примененная для вычисления предельной погрешности определения площади земельного участка, с подставленными значениями и итоговые (вычисленные) значения (**ΔР**), м2	$\Delta P = 3{,}5 \cdot M_t \cdot \sqrt{P_{док}} = 3{,}5 \cdot 0{,}10 \cdot \sqrt{285} = 6$

КАРТА-ПЛАН ТЕРРИТОРИИ

Сведения об уточняемых земельных участках, необходимые для исправления реестровых ошибок в сведениях о местоположении их границ

1	2	3
4.	Площадь земельного участка согласно сведениям Единого государственного реестра недвижимости (**Ркад**), **м^2**	285
5.	Оценка расхождения **Р** и **Ркад (Р – Ркад), м^2**	2
6.	Предельный минимальный и максимальный размеры земельного участка (**Рмин и Рмакс), м^2**	—
7.	Кадастровый или иной государственный учетный номер (инвентарный) здания, сооружения, объекта незавершенного строительства, расположенного на земельном участке	05:44:000019:647, 05:44:000011:653, 05:44:000011:654
8.	Вид (виды) разрешенного использования	Под индивидуальное жилищное строительство
8.1.	Дополнительные сведения об использовании земельного участка	—
9.	Сведения о земельных участках (землях общего пользования, территории общего пользования), посредством которых обеспечивается доступ	—
10.	Иные сведения	—

4. Пояснения к сведениям об уточняемом земельном участке с кадастровым номером 05:44:000011:649 :

1.	—

1. Сведения о характерных точках границ уточняемого земельного участка с кадастровым номером 05:44:000011:651

Система координат МСК-05 **Зона №** 1

Обозначение характерных точек границ	Координаты, м				Метод определения координат	Формулы, примененные для расчета средней квадратической погрешности определения координат характерных точек границ (M_t), с подставленными в такие формулы значениями и итоговые (вычисленные) значения M_t, м	Описание закрепления точки
	содержатся в Едином государственном реестре недвижимости		определены в результате выполнения комплексных кадастровых работ				
	X	Y	X	Y			
1	2	3	4	5	6	7	8
н10У	—	—	200360,65	317660,58	Метод спутниковых геодезических измерений (определений)	$M_t = \sqrt{\frac{\Delta^2}{n}}$	—

КАРТА-ПЛАН ТЕРРИТОРИИ

Сведения об уточняемых земельных участках, необходимые для исправления реестровых ошибок в сведениях о местоположении их границ

н9У	—	—	200368,57	317691,05	Метод спутниковых геодезических измерений (определений)	$M_t = \sqrt{\frac{\Delta^2}{n}}$	—
н136У	—	—	200356,22	317694,41	Метод спутниковых геодезических измерений (определений)	$M_t = \sqrt{\frac{\Delta^2}{n}}$	—
н137У	—	—	200356,36	317695,21	Метод спутниковых геодезических измерений (определений)	$M_t = \sqrt{\frac{\Delta^2}{n}}$	—
н138У	—	—	200352,56	317696,32	Метод спутниковых геодезических измерений (определений)	$M_t = \sqrt{\frac{\Delta^2}{n}}$	—
н139У	—	—	200346,91	317674,91	Метод спутниковых геодезических измерений (определений)	$M_t = \sqrt{\frac{\Delta^2}{n}}$	—
н140У	—	—	200352,11	317673,32	Метод спутниковых геодезических измерений (определений)	$M_t = \sqrt{\frac{\Delta^2}{n}}$	—
н141У	—	—	200349,53	317663,93	Метод спутниковых геодезических измерений (определений)	$M_t = \sqrt{\frac{\Delta^2}{n}}$	—
227	200358,68	317660,86	—	—	Метод спутниковых геодезических измерений (определений)	$M_t = \sqrt{\frac{\Delta^2}{n}}$	—
228	200365,56	317684,16	—	—	Метод спутниковых геодезических	$M_t = \sqrt{\frac{\Delta^2}{n}}$	—

КАРТА-ПЛАН ТЕРРИТОРИИ

Сведения об уточняемых земельных участках, необходимые для исправления реестровых ошибок в сведениях о местоположении их границ

					измерений (определений)		
229	200364,75	317684,38	—	—	Метод спутниковых геодезических измерений (определений)	$M_t = \sqrt{\frac{\Delta^2}{n}}$	—
230	200367,36	317693,01	—	—	Метод спутниковых геодезических измерений (определений)	$M_t = \sqrt{\frac{\Delta^2}{n}}$	—
231	200355,11	317696,10	—	—	Метод спутниковых геодезических измерений (определений)	$M_t = \sqrt{\frac{\Delta^2}{n}}$	—
232	200355,37	317697,20	—	—	Метод спутниковых геодезических измерений (определений)	$M_t = \sqrt{\frac{\Delta^2}{n}}$	—
233	200352,62	317697,86	—	—	Метод спутниковых геодезических измерений (определений)	$M_t = \sqrt{\frac{\Delta^2}{n}}$	—
234	200352,10	317695,31	—	—	Метод спутниковых геодезических измерений (определений)	$M_t = \sqrt{\frac{\Delta^2}{n}}$	—
235	200347,34	317677,96	—	—	Метод спутниковых геодезических измерений (определений)	$M_t = \sqrt{\frac{\Delta^2}{n}}$	—
236	200346,85	317678,08	—	—	Метод спутниковых геодезических измерений (определений)	$M_t = \sqrt{\frac{\Delta^2}{n}}$	—

КАРТА-ПЛАН ТЕРРИТОРИИ

Сведения об уточняемых земельных участках, необходимые для исправления реестровых ошибок в сведениях о местоположении их границ

237	200345,68	317674,36	—	—	Метод спутниковых геодезических измерений (определений)	$M_t = \sqrt{\frac{\Delta^2}{n}}$	—
238	200351,07	317672,67	—	—	Метод спутниковых геодезических измерений (определений)	$M_t = \sqrt{\frac{\Delta^2}{n}}$	—
239	200348,48	317663,12	—	—	Метод спутниковых геодезических измерений (определений)	$M_t = \sqrt{\frac{\Delta^2}{n}}$	—
н10У	—	—	200360,65	317660,58	Метод спутниковых геодезических измерений (определений)	$M_t = \sqrt{\frac{\Delta^2}{n}}$	—

2. Сведения о частях границ уточняемого земельного участка с кадастровым номером 05:44:000011:651

Обозначение части границ		Горизонтальное проложение (S), м	Описание прохождения части границ	Сведения о согласовании местоположения границ(согласовано/спорное)
от т.	до т.			
1	2	3	4	5
н10У	н9У	31,48	—	согласовано
н9У	н136У	12,80	—	согласовано
н136У	н137У	0,81	—	согласовано
н137У	н138У	3,96	—	согласовано
н138У	н139У	22,14	—	согласовано
н139У	н140У	5,44	—	согласовано
н140У	н141У	9,74	—	согласовано
н141У	н10У	11,61	—	согласовано

3. Характеристики уточняемого земельного участка с кадастровым номером 05:44:000011:651

№ п/п	Наименование характеристик земельного участка	Значение характеристики
1	2	3
1.	Сведения об адресе земельного участка	Республика Дагестан, г. Буйнакск, ул. Достоевского 3 (уникальный номер в ГАР: 3445679f-2b81-4b44-a12b-a1cffec6aec1)

КАРТА-ПЛАН ТЕРРИТОРИИ

Сведения об уточняемых земельных участках, необходимые для исправления реестровых ошибок в сведениях о местоположении их границ

1	2	3
1.1.	Сведения об ином месте нахождения земельного участка, не являющегося объектом адресации, в структурированном виде	—
1.2.	Дополнительные сведения о месте нахождения земельного участка	—
2.	Площадь земельного участка ± величина погрешности определения(вычисления) площади (**Р ± ΔР**), **м^2**	479±8
3.	Формула, примененная для вычисления предельной погрешности определения площади земельного участка, с подставленными значениями и итоговые (вычисленные) значения (**ΔР**), м2	$\Delta P = 3{,}5 \cdot M_t \cdot \sqrt{P_{док}} = 3{,}5 \cdot 0{,}10 \cdot \sqrt{477} = 8$
4.	Площадь земельного участка согласно сведениям Единого государственного реестра недвижимости (**Ркад**), **м^2**	477
5.	Оценка расхождения **Р** и **Ркад (Р – Ркад), м^2**	2
6.	Предельный минимальный и максимальный размеры земельного участка (**Рмин и Рмакс), м^2**	—
7.	Кадастровый или иной государственный учетный номер (инвентарный) здания, сооружения, объекта незавершенного строительства, расположенного на земельном участке	—
8.	Вид (виды) разрешенного использования	Для индивидуального жилищного строительства
8.1.	Дополнительные сведения об использовании земельного участка	—
9.	Сведения о земельных участках (землях общего пользования, территории общего пользования), посредством которых обеспечивается доступ	—
10.	Иные сведения	—

4. Пояснения к сведениям об уточняемом земельном участке с кадастровым номером 05:44:000011:651 :

1.	—

1. Сведения о характерных точках границ уточняемого земельного участка с кадастровым номером 05:44:000011:656

Система координат МСК-05 **Зона №** 1

КАРТА-ПЛАН ТЕРРИТОРИИ

Сведения об уточняемых земельных участках, необходимые для исправления реестровых ошибок в сведениях о местоположении их границ

Обозначение характерных точек границ	Координаты, м				Метод определения координат	Формулы, примененные для расчета средней квадратической погрешности определения координат характерных точек границ (M_t), с подставленными в такие формулы значениями и итоговые (вычисленные) значения M_t, м	Описание закрепления точки
	содержатся в Едином государственном реестре недвижимости		определены в результате выполнения комплексных кадастровых работ				
	X	Y	X	Y			
1	2	3	4	5	6	7	8
н173У	—	—	200321,63	317831,29	Метод спутниковых геодезических измерений (определений)	$M_t = \sqrt{\frac{\Delta^2}{n}}$	—
н174У	—	—	200325,55	317845,86	Метод спутниковых геодезических измерений (определений)	$M_t = \sqrt{\frac{\Delta^2}{n}}$	—
н175У	—	—	200312,64	317849,58	Метод спутниковых геодезических измерений (определений)	$M_t = \sqrt{\frac{\Delta^2}{n}}$	—
н176У	—	—	200313,83	317854,28	Метод спутниковых геодезических измерений (определений)	$M_t = \sqrt{\frac{\Delta^2}{n}}$	—
н177У	—	—	200307,38	317855,89	Метод спутниковых геодезических измерений (определений)	$M_t = \sqrt{\frac{\Delta^2}{n}}$	—
н178У	—	—	200302,50	317836,24	Метод спутниковых геодезических измерений (определений)	$M_t = \sqrt{\frac{\Delta^2}{n}}$	—

КАРТА-ПЛАН ТЕРРИТОРИИ

Сведения об уточняемых земельных участках, необходимые для исправления реестровых ошибок в сведениях о местоположении их границ

240	200321,29	317831,39	—	—	Метод спутниковых геодезических измерений (определений)	$M_t = \sqrt{\frac{\Delta^2}{n}}$	—
241	200325,54	317847,40	—	—	Метод спутниковых геодезических измерений (определений)	$M_t = \sqrt{\frac{\Delta^2}{n}}$	—
242	200312,84	317850,60	—	—	Метод спутниковых геодезических измерений (определений)	$M_t = \sqrt{\frac{\Delta^2}{n}}$	—
243	200314,08	317855,21	—	—	Метод спутниковых геодезических измерений (определений)	$M_t = \sqrt{\frac{\Delta^2}{n}}$	—
244	200308,53	317856,59	—	—	Метод спутниковых геодезических измерений (определений)	$M_t = \sqrt{\frac{\Delta^2}{n}}$	—
245	200303,13	317836,06	—	—	Метод спутниковых геодезических измерений (определений)	$M_t = \sqrt{\frac{\Delta^2}{n}}$	—
н173У	—	—	200321,63	317831,29	Метод спутниковых геодезических измерений (определений)	$M_t = \sqrt{\frac{\Delta^2}{n}}$	—

2. Сведения о частях границ уточняемого земельного участка с кадастровым номером 05:44:000011:656

Обозначение части границ		Горизонтальное проложение (S), м	Описание прохождения части границ	Сведения о согласовании местоположения границ(согласовано/спорное)
от т.	до т.			
1	2	3	4	5
н173У	н174У	15,09	—	согласовано

КАРТА-ПЛАН ТЕРРИТОРИИ

Сведения об уточняемых земельных участках, необходимые для исправления реестровых ошибок в сведениях о местоположении их границ

н174У	н175У	13,44	—	согласовано
н175У	н176У	4,85	—	согласовано
н176У	н177У	6,65	—	согласовано
н177У	н178У	20,25	—	согласовано
н178У	н173У	19,76	—	согласовано

3. Характеристики уточняемого земельного участка с кадастровым номером 05:44:000011:656

№ п/п	Наименование характеристик земельного участка	Значение характеристики
1	2	3
1.	Сведения об адресе земельного участка	Республика Дагестан, г. Буйнакск, ул. Л.Толстого, 13 (уникальный номер в ГАР: d8a1e87f-f846-490c-8d75-a79417d6918a)
1.1.	Сведения об ином месте нахождения земельного участка, не являющегося объектом адресации, в структурированном виде	—
1.2.	Дополнительные сведения о месте нахождения земельного участка	—
2.	Площадь земельного участка ± величина погрешности определения(вычисления) площади (**Р ± ΔР**), **м^2**	337±6
3.	Формула, примененная для вычисления предельной погрешности определения площади земельного участка, с подставленными значениями и итоговые (вычисленные) значения (**ΔР**), м2	$\Delta P = 3{,}5 \cdot M_t \cdot \sqrt{P_{док}} = 3{,}5 \cdot 0{,}10 \cdot \sqrt{337} = 6$
4.	Площадь земельного участка согласно сведениям Единого государственного реестра недвижимости (**Ркад**), **м^2**	337
5.	Оценка расхождения **Р** и **Ркад (Р – Ркад), м^2**	0
6.	Предельный минимальный и максимальный размеры земельного участка (**Рмин и Рмакс), м^2**	—
7.	Кадастровый или иной государственный учетный номер (инвентарный) здания, сооружения, объекта незавершенного строительства, расположенного на земельном участке	—
8.	Вид (виды) разрешенного использования	Под индувидуальное жилишное сроительство
8.1.	Дополнительные сведения об использовании земельного участка	—
9.	Сведения о земельных участках (землях общего пользования, территории общего пользования), посредством которых обеспечивается доступ	—
10.	Иные сведения	—

КАРТА-ПЛАН ТЕРРИТОРИИ

Сведения об уточняемых земельных участках, необходимые для исправления реестровых ошибок в сведениях о местоположении их границ

4. Пояснения к сведениям об уточняемом земельном участке с кадастровым номером 05:44:000011:656 :

1.	—

1. Сведения о характерных точках границ уточняемого земельного участка с кадастровым номером 05:44:000011:658

Система координат МСК-05 **Зона №** 1

Обозначение характерных точек границ	Координаты, м				Метод определения координат	Формулы, примененные для расчета средней квадратической погрешности определения координат характерных точек границ (M_t), с подставленными в такие формулы значениями и итоговые (вычисленные) значения M_t, м	Описание закрепления точки
	содержатся в Едином государственном реестре недвижимости		определены в результате выполнения комплексных кадастровых работ				
	X	Y	X	Y			
1	2	3	4	5	6	7	8
н254У	—	—	200118,19	317946,49	Метод спутниковых геодезических измерений (определений)	$M_t = \sqrt{\frac{\Delta^2}{n}}$	—
н253У	—	—	200121,42	317957,75	Метод спутниковых геодезических измерений (определений)	$M_t = \sqrt{\frac{\Delta^2}{n}}$	—
н256У	—	—	200112,07	317960,22	Метод спутниковых геодезических измерений (определений)	$M_t = \sqrt{\frac{\Delta^2}{n}}$	—
н257У	—	—	200109,00	317949,03	Метод спутниковых геодезических измерений (определений)	$M_t = \sqrt{\frac{\Delta^2}{n}}$	—
223	200118,07	317946,55	—	—	Метод спутниковых геодезических измерений (определений)	$M_t = \sqrt{\frac{\Delta^2}{n}}$	—

КАРТА-ПЛАН ТЕРРИТОРИИ

Сведения об уточняемых земельных участках, необходимые для исправления реестровых ошибок в сведениях о местоположении их границ

224	200121,13	317957,74	—	—	Метод спутниковых геодезических измерений (определений)	$M_t = \sqrt{\frac{\Delta^2}{n}}$	—
225	200112,07	317960,22	—	—	Метод спутниковых геодезических измерений (определений)	$M_t = \sqrt{\frac{\Delta^2}{n}}$	—
226	200109,00	317949,03	—	—	Метод спутниковых геодезических измерений (определений)	$M_t = \sqrt{\frac{\Delta^2}{n}}$	—
н254У	—	—	200118,19	317946,49	Метод спутниковых геодезических измерений (определений)	$M_t = \sqrt{\frac{\Delta^2}{n}}$	—

2. Сведения о частях границ уточняемого земельного участка с кадастровым номером 05:44:000011:658

Обозначение части границ		Горизонтальное проложение (S), м	Описание прохождения части границ	Сведения о согласовании местоположения границ(согласовано/спорное)
от т.	до т.			
1	2	3	4	5
н254У	н253У	11,71	—	согласовано
н253У	н256У	9,67	—	согласовано
н256У	н257У	11,60	—	согласовано
н257У	н254У	9,53	—	согласовано

3. Характеристики уточняемого земельного участка с кадастровым номером 05:44:000011:658

№ п/п	Наименование характеристик земельного участка	Значение характеристики
1	2	3
1.	Сведения об адресе земельного участка	Республика Дагестан, г. Буйнакск, ул. Ломоносова, 33 (уникальный номер в ГАР: 716a11c2-bb06-4011-bc5d-8cf65839030e)
1.1.	Сведения об ином месте нахождения земельного участка, не являющегося объектом адресации, в структурированном виде	—
1.2.	Дополнительные сведения о месте нахождения земельного участка	—
2.	Площадь земельного участка ± величина погрешности	112±4

КАРТА-ПЛАН ТЕРРИТОРИИ

Сведения об уточняемых земельных участках, необходимые для исправления реестровых ошибок в сведениях о местоположении их границ

1	2	3
	определения(вычисления) площади (**Р ± ΔР**), **м²**	
3.	Формула, примененная для вычисления предельной погрешности определения площади земельного участка, с подставленными значениями и итоговые (вычисленные) значения (**ΔР**), м2	$\Delta P = 3{,}5 \cdot M_t \cdot \sqrt{P_{док}} = 3{,}5 \cdot 0{,}10 \cdot \sqrt{109} = 4$
4.	Площадь земельного участка согласно сведениям Единого государственного реестра недвижимости (**Ркад**), **м²**	109
5.	Оценка расхождения **Р** и **Ркад (Р – Ркад), м²**	3
6.	Предельный минимальный и максимальный размеры земельного участка (**Рмин и Рмакс), м²**	—
7.	Кадастровый или иной государственный учетный номер (инвентарный) здания, сооружения, объекта незавершенного строительства, расположенного на земельном участке	05:44:000011:660
8.	Вид (виды) разрешенного использования	"Блокированная жилая застройка"
8.1.	Дополнительные сведения об использовании земельного участка	—
9.	Сведения о земельных участках (землях общего пользования, территории общего пользования), посредством которых обеспечивается доступ	—
10.	Иные сведения	—

4. Пояснения к сведениям об уточняемом земельном участке с кадастровым номером 05:44:000011:658 :

1.	—

1. Сведения о характерных точках границ уточняемого земельного участка с кадастровым номером 05:44:000011:667

Система координат МСК-05 **Зона №** 1

Обозначение характерных точек границ	Координаты, м				Метод определения координат	Формулы, примененные для расчета средней квадратической погрешности определения координат характерных точек границ (M_t), с подставленными в такие формулы значениями и итоговые (вычисленные) значения M_t, м	Описание закрепления точки
	содержатся в Едином государственном реестре недвижимости		определены в результате выполнения комплексных кадастровых работ				
	X	Y	X	Y			
1	2	3	4	5	6	7	8

КАРТА-ПЛАН ТЕРРИТОРИИ

Сведения об уточняемых земельных участках, необходимые для исправления реестровых ошибок в сведениях о местоположении их границ

н81У	—	—	200140,06	317831,40	Метод спутниковых геодезических измерений (определений)	$M_t = \sqrt{\frac{\Delta^2}{n}}$	—
н83У	—	—	200147,71	317861,36	Метод спутниковых геодезических измерений (определений)	$M_t = \sqrt{\frac{\Delta^2}{n}}$	—
н84У	—	—	200133,64	317864,97	Метод спутниковых геодезических измерений (определений)	$M_t = \sqrt{\frac{\Delta^2}{n}}$	—
н85У	—	—	200125,41	317835,58	Метод спутниковых геодезических измерений (определений)	$M_t = \sqrt{\frac{\Delta^2}{n}}$	—
н86У	—	—	200133,02	317833,25	Метод спутниковых геодезических измерений (определений)	$M_t = \sqrt{\frac{\Delta^2}{n}}$	—
246	200125,49	317835,84	—	—	Метод спутниковых геодезических измерений (определений)	$M_t = \sqrt{\frac{\Delta^2}{n}}$	—
22	200140,31	317831,02	—	—	Метод спутниковых геодезических измерений (определений)	$M_t = \sqrt{\frac{\Delta^2}{n}}$	—
21	200144,36	317846,79	—	—	Метод спутниковых геодезических измерений (определений)	$M_t = \sqrt{\frac{\Delta^2}{n}}$	—
20	200147,87	317860,82	—	—	Метод спутниковых геодезических	$M_t = \sqrt{\frac{\Delta^2}{n}}$	—

КАРТА-ПЛАН ТЕРРИТОРИИ

Сведения об уточняемых земельных участках, необходимые для исправления реестровых ошибок в сведениях о местоположении их границ

					измерений (определений)		
247	200133,53	317864,74	—	—	Метод спутниковых геодезических измерений (определений)	$M_t = \sqrt{\frac{\Delta^2}{n}}$	—
н81У	—	—	200140,06	317831,40	Метод спутниковых геодезических измерений (определений)	$M_t = \sqrt{\frac{\Delta^2}{n}}$	—

2. Сведения о частях границ уточняемого земельного участка с кадастровым номером 05:44:000011:667

Обозначение части границ		Горизонтальное проложение (S), м	Описание прохождения части границ	Сведения о согласовании местоположения границ(согласовано/спорное)
от т.	до т.			
1	2	3	4	5
н81У	н83У	30,92	—	согласовано
н83У	н84У	14,53	—	согласовано
н84У	н85У	30,52	—	согласовано
н85У	н86У	7,96	—	согласовано
н86У	н81У	7,28	—	согласовано

3. Характеристики уточняемого земельного участка с кадастровым номером 05:44:000011:667

№ п/п	Наименование характеристик земельного участка	Значение характеристики
1	2	3
1.	Сведения об адресе земельного участка	Республика Дагестан, г. Буйнакск, ул. Л.Толстого, 34 (уникальный номер в ГАР: ecf55cbf-cc87-422a-8a62-78bb49be0d8d)
1.1.	Сведения об ином месте нахождения земельного участка, не являющегося объектом адресации, в структурированном виде	—
1.2.	Дополнительные сведения о месте нахождения земельного участка	—
2.	Площадь земельного участка ± величина погрешности определения(вычисления) площади (**Р ± ΔР**), **м^2**	458±7
3.	Формула, примененная для вычисления предельной погрешности определения площади земельного участка, с подставленными значениями и итоговые (вычисленные) значения (**ΔР**), м2	$\Delta P = 3{,}5 \cdot M_t \cdot \sqrt{P_{док}} = 3{,}5 \cdot 0{,}10 \cdot \sqrt{453} = 7$

КАРТА-ПЛАН ТЕРРИТОРИИ

Сведения об уточняемых земельных участках, необходимые для исправления реестровых ошибок в сведениях о местоположении их границ

1	2	3
4.	Площадь земельного участка согласно сведениям Единого государственного реестра недвижимости (**Ркад**), **м^2**	453
5.	Оценка расхождения **Р** и **Ркад (Р – Ркад), м^2**	5
6.	Предельный минимальный и максимальный размеры земельного участка (**Рмин и Рмакс), м^2**	—
7.	Кадастровый или иной государственный учетный номер (инвентарный) здания, сооружения, объекта незавершенного строительства, расположенного на земельном участке	—
8.	Вид (виды) разрешенного использования	Для индивидуального жилищного строительства
8.1.	Дополнительные сведения об использовании земельного участка	—
9.	Сведения о земельных участках (землях общего пользования, территории общего пользования), посредством которых обеспечивается доступ	—
10.	Иные сведения	—

4. Пояснения к сведениям об уточняемом земельном участке с кадастровым номером 05:44:000011:667 :

1.	—

1. Сведения о характерных точках границ уточняемого земельного участка с кадастровым номером 05:44:000011:668

Система координат МСК-05 **Зона №** 1

Обозначение характерных точек границ	Координаты, м				Метод определения координат	Формулы, примененные для расчета средней квадратической погрешности определения координат характерных точек границ (M_t), с подставленными в такие формулы значениями и итоговые (вычисленные) значения M_t, м	Описание закрепления точки
	содержатся в Едином государственном реестре недвижимости		определены в результате выполнения комплексных кадастровых работ				
	X	Y	X	Y			
1	2	3	4	5	6	7	8
н30У	—	—	200386,58	317763,49	Метод спутниковых геодезических измерений (определений)	$M_t = \sqrt{\frac{\Delta^2}{n}}$	—

КАРТА-ПЛАН ТЕРРИТОРИИ

Сведения об уточняемых земельных участках, необходимые для исправления реестровых ошибок в сведениях о местоположении их границ

н31У	—	—	200401,50	317776,81	Метод спутниковых геодезических измерений (определений)	$M_t = \sqrt{\frac{\Delta^2}{n}}$	—
н32У	—	—	200409,31	317781,62	Метод спутниковых геодезических измерений (определений)	$M_t = \sqrt{\frac{\Delta^2}{n}}$	—
н33У	—	—	200411,51	317781,85	Метод спутниковых геодезических измерений (определений)	$M_t = \sqrt{\frac{\Delta^2}{n}}$	—
н34У	—	—	200412,76	317788,66	Метод спутниковых геодезических измерений (определений)	$M_t = \sqrt{\frac{\Delta^2}{n}}$	—
н35У	—	—	200413,45	317791,48	Метод спутниковых геодезических измерений (определений)	$M_t = \sqrt{\frac{\Delta^2}{n}}$	—
н36У	—	—	200410,98	317792,01	Метод спутниковых геодезических измерений (определений)	$M_t = \sqrt{\frac{\Delta^2}{n}}$	—
н37У	—	—	200409,73	317787,81	Метод спутниковых геодезических измерений (определений)	$M_t = \sqrt{\frac{\Delta^2}{n}}$	—
н38У	—	—	200403,69	317789,37	Метод спутниковых геодезических измерений (определений)	$M_t = \sqrt{\frac{\Delta^2}{n}}$	—
н39У	—	—	200404,96	317793,46	Метод спутниковых геодезических	$M_t = \sqrt{\frac{\Delta^2}{n}}$	—

КАРТА-ПЛАН ТЕРРИТОРИИ

Сведения об уточняемых земельных участках, необходимые для исправления реестровых ошибок в сведениях о местоположении их границ

					измерений (определений)		
н40У	—	—	200396,80	317795,73	Метод спутниковых геодезических измерений (определений)	$M_t = \sqrt{\frac{\Delta^2}{n}}$	—
н41У	—	—	200392,26	317783,10	Метод спутниковых геодезических измерений (определений)	$M_t = \sqrt{\frac{\Delta^2}{n}}$	—
н42У	—	—	200390,21	317783,71	Метод спутниковых геодезических измерений (определений)	$M_t = \sqrt{\frac{\Delta^2}{n}}$	—
н43У	—	—	200380,11	317770,50	Метод спутниковых геодезических измерений (определений)	$M_t = \sqrt{\frac{\Delta^2}{n}}$	—
294	200396,89	317795,55	—	—	Метод спутниковых геодезических измерений (определений)	$M_t = \sqrt{\frac{\Delta^2}{n}}$	—
277	200393,37	317786,74	—	—	Метод спутниковых геодезических измерений (определений)	$M_t = \sqrt{\frac{\Delta^2}{n}}$	—
276	200392,26	317783,10	—	—	Метод спутниковых геодезических измерений (определений)	$M_t = \sqrt{\frac{\Delta^2}{n}}$	—
275	200390,21	317783,71	—	—	Метод спутниковых геодезических измерений (определений)	$M_t = \sqrt{\frac{\Delta^2}{n}}$	—

КАРТА-ПЛАН ТЕРРИТОРИИ

Сведения об уточняемых земельных участках, необходимые для исправления реестровых ошибок в сведениях о местоположении их границ

304	200380,21	317770,59	—	—	Метод спутниковых геодезических измерений (определений)	$M_t = \sqrt{\frac{\Delta^2}{n}}$	—
303	200386,24	317763,64	—	—	Метод спутниковых геодезических измерений (определений)	$M_t = \sqrt{\frac{\Delta^2}{n}}$	—
302	200401,50	317776,81	—	—	Метод спутниковых геодезических измерений (определений)	$M_t = \sqrt{\frac{\Delta^2}{n}}$	—
301	200409,31	317781,62	—	—	Метод спутниковых геодезических измерений (определений)	$M_t = \sqrt{\frac{\Delta^2}{n}}$	—
300	200411,74	317781,85	—	—	Метод спутниковых геодезических измерений (определений)	$M_t = \sqrt{\frac{\Delta^2}{n}}$	—
299	200414,03	317790,81	—	—	Метод спутниковых геодезических измерений (определений)	$M_t = \sqrt{\frac{\Delta^2}{n}}$	—
298	200410,85	317791,61	—	—	Метод спутниковых геодезических измерений (определений)	$M_t = \sqrt{\frac{\Delta^2}{n}}$	—
297	200409,73	317787,81	—	—	Метод спутниковых геодезических измерений (определений)	$M_t = \sqrt{\frac{\Delta^2}{n}}$	—
296	200403,69	317789,37	—	—	Метод спутниковых геодезических	$M_t = \sqrt{\frac{\Delta^2}{n}}$	—

КАРТА-ПЛАН ТЕРРИТОРИИ

Сведения об уточняемых земельных участках, необходимые для исправления реестровых ошибок в сведениях о местоположении их границ

					измерений (определений)		
295	200404,89	317793,38	—	—	Метод спутниковых геодезических измерений (определений)	$M_t = \sqrt{\frac{\Delta^2}{n}}$	—
н30У	—	—	200386,58	317763,49	Метод спутниковых геодезических измерений (определений)	$M_t = \sqrt{\frac{\Delta^2}{n}}$	—

2. Сведения о частях границ уточняемого земельного участка с кадастровым номером 05:44:000011:668

Обозначение части границ		Горизонтальное проложение (S), м	Описание прохождения части границ	Сведения о согласовании местоположения границ(согласовано/спорное)
от т.	до т.			
1	2	3	4	5
н30У	н31У	20,00	—	согласовано
н31У	н32У	9,17	—	согласовано
н32У	н33У	2,21	—	согласовано
н33У	н34У	6,92	—	согласовано
н34У	н35У	2,90	—	согласовано
н35У	н36У	2,53	—	согласовано
н36У	н37У	4,38	—	согласовано
н37У	н38У	6,24	—	согласовано
н38У	н39У	4,28	—	согласовано
н39У	н40У	8,47	—	согласовано
н40У	н41У	13,42	—	согласовано
н41У	н42У	2,14	—	согласовано
н42У	н43У	16,63	—	согласовано
н43У	н30У	9,54	—	согласовано

3. Характеристики уточняемого земельного участка с кадастровым номером 05:44:000011:668

№ п/п	Наименование характеристик земельного участка	Значение характеристики
1	2	3
1.	Сведения об адресе земельного участка	Республика Дагестан, г.о. город Буйнакск, г Буйнакск, ул Л.Толстого,

КАРТА-ПЛАН ТЕРРИТОРИИ

Сведения об уточняемых земельных участках, необходимые для исправления реестровых ошибок в сведениях о местоположении их границ

1	2	3
		д. 4 (уникальный номер в ГАР: e1937961-527e-496c-a834-2cd9f01a6007)
1.1.	Сведения об ином месте нахождения земельного участка, не являющегося объектом адресации, в структурированном виде	—
1.2.	Дополнительные сведения о месте нахождения земельного участка	—
2.	Площадь земельного участка ± величина погрешности определения(вычисления) площади (**Р ± ΔР**), **м^2**	438±7
3.	Формула, примененная для вычисления предельной погрешности определения площади земельного участка, с подставленными значениями и итоговые (вычисленные) значения (**ΔР**), м2	$\Delta P = 3{,}5 \cdot M_t \cdot \sqrt{P_{док}} = 3{,}5 \cdot 0{,}10 \cdot \sqrt{438} = 7$
4.	Площадь земельного участка согласно сведениям Единого государственного реестра недвижимости (**Ркад**), **м^2**	438
5.	Оценка расхождения **Р** и **Ркад (Р – Ркад), м^2**	0
6.	Предельный минимальный и максимальный размеры земельного участка (**Рмин и Рмакс), м^2**	—
7.	Кадастровый или иной государственный учетный номер (инвентарный) здания, сооружения, объекта незавершенного строительства, расположенного на земельном участке	—
8.	Вид (виды) разрешенного использования	"для индивидуального жилищного строительтсва"
8.1.	Дополнительные сведения об использовании земельного участка	—
9.	Сведения о земельных участках (землях общего пользования, территории общего пользования), посредством которых обеспечивается доступ	—
10.	Иные сведения	—

4. Пояснения к сведениям об уточняемом земельном участке с кадастровым номером 05:44:000011:668 :

1.	—

1. Сведения о характерных точках границ уточняемого земельного участка с кадастровым номером 05:44:000019:41

Система координат МСК-05 **Зона №** 1

КАРТА-ПЛАН ТЕРРИТОРИИ

Сведения об уточняемых земельных участках, необходимые для исправления реестровых ошибок в сведениях о местоположении их границ

Обозначение характерных точек границ	Координаты, м				Метод определения координат	Формулы, примененные для расчета средней квадратической погрешности определения координат характерных точек границ (M_t), с подставленными в такие формулы значениями и итоговые (вычисленные) значения M_t, м	Описание закрепления точки
	содержатся в Едином государственном реестре недвижимости		определены в результате выполнения комплексных кадастровых работ				
	X	Y	X	Y			
1	2	3	4	5	6	7	8
н165У	—	—	200375,30	317840,51	Метод спутниковых геодезических измерений (определений)	$M_t = \sqrt{\frac{\Delta^2}{n}}$	—
н164У	—	—	200381,56	317862,80	Метод спутниковых геодезических измерений (определений)	$M_t = \sqrt{\frac{\Delta^2}{n}}$	—
н166У	—	—	200371,87	317865,35	Метод спутниковых геодезических измерений (определений)	$M_t = \sqrt{\frac{\Delta^2}{n}}$	—
н167У	—	—	200365,65	317842,97	Метод спутниковых геодезических измерений (определений)	$M_t = \sqrt{\frac{\Delta^2}{n}}$	—
290	200381,22	317862,64	—	—	Метод спутниковых геодезических измерений (определений)	$M_t = \sqrt{\frac{\Delta^2}{n}}$	—
291	200371,51	317865,08	—	—	Метод спутниковых геодезических измерений (определений)	$M_t = \sqrt{\frac{\Delta^2}{n}}$	—

КАРТА-ПЛАН ТЕРРИТОРИИ

Сведения об уточняемых земельных участках, необходимые для исправления реестровых ошибок в сведениях о местоположении их границ

292	200365,97	317843,24	—	—	Метод спутниковых геодезических измерений (определений)	$M_t = \sqrt{\frac{\Delta^2}{n}}$	—
293	200375,17	317840,90	—	—	Метод спутниковых геодезических измерений (определений)	$M_t = \sqrt{\frac{\Delta^2}{n}}$	—
н165У	—	—	200375,30	317840,51	Метод спутниковых геодезических измерений (определений)	$M_t = \sqrt{\frac{\Delta^2}{n}}$	—

2. Сведения о частях границ уточняемого земельного участка с кадастровым номером 05:44:000019:41

Обозначение части границ		Горизонтальное проложение (S), м	Описание прохождения части границ	Сведения о согласовании местоположения границ(согласовано/спорное)
от т.	до т.			
1	2	3	4	5
н165У	н164У	23,15	—	согласовано
н164У	н166У	10,02	—	согласовано
н166У	н167У	23,23	—	согласовано
н167У	н165У	9,96	—	согласовано

3. Характеристики уточняемого земельного участка с кадастровым номером 05:44:000019:41

№ п/п	Наименование характеристик земельного участка	Значение характеристики
1	2	3
1.	Сведения об адресе земельного участка	Республика Дагестан, г. Буйнакск, ул. Ломоносова, д.8 (уникальный номер в ГАР: 09ca0cff-ee31-4d47-8138-74184ed7b4ea)
1.1.	Сведения об ином месте нахождения земельного участка, не являющегося объектом адресации, в структурированном виде	—
1.2.	Дополнительные сведения о месте нахождения земельного участка	—
2.	Площадь земельного участка ± величина погрешности определения(вычисления) площади (**Р ± ΔР**), **м²**	232±5
3.	Формула, примененная для вычисления предельной погрешности определения площади земельного участка, с подставленными значениями и итоговые (вычисленные) значения (**ΔР**), м2	$\Delta P = 3,5 \cdot M_t \cdot \sqrt{P_{док}} = 3,5 \cdot 0,10 \cdot \sqrt{220} = 5$

КАРТА-ПЛАН ТЕРРИТОРИИ

Сведения об уточняемых земельных участках, необходимые для исправления реестровых ошибок в сведениях о местоположении их границ

1	2	3
4.	Площадь земельного участка согласно сведениям Единого государственного реестра недвижимости (**Ркад**), **м^2**	220
5.	Оценка расхождения **Р** и **Ркад (Р – Ркад), м^2**	12
6.	Предельный минимальный и максимальный размеры земельного участка (**Рмин и Рмакс), м^2**	—
7.	Кадастровый или иной государственный учетный номер (инвентарный) здания, сооружения, объекта незавершенного строительства, расположенного на земельном участке	05:44:000011:666
8.	Вид (виды) разрешенного использования	ИЖС
8.1.	Дополнительные сведения об использовании земельного участка	—
9.	Сведения о земельных участках (землях общего пользования, территории общего пользования), посредством которых обеспечивается доступ	—
10.	Иные сведения	—

4. Пояснения к сведениям об уточняемом земельном участке с кадастровым номером 05:44:000019:41 :

1.	—

1. Сведения о характерных точках границ уточняемого земельного участка с кадастровым номером 05:44:000019:68

Система координат МСК-05 **Зона №** 1

Обозначение характерных точек границ	Координаты, м				Метод определения координат	Формулы, примененные для расчета средней квадратической погрешности определения координат характерных точек границ (M_t), с подставленными в такие формулы значениями и итоговые (вычисленные) значения M_t, м	Описание закрепления точки
	содержатся в Едином государственном реестре недвижимости		определены в результате выполнения комплексных кадастровых работ				
	X	Y	X	Y			
1	2	3	4	5	6	7	8
н249У	—	—	200128,72	317943,03	Метод спутниковых геодезических измерений (определений)	$M_t = \sqrt{\frac{\Delta^2}{n}}$	—

КАРТА-ПЛАН ТЕРРИТОРИИ

Сведения об уточняемых земельных участках, необходимые для исправления реестровых ошибок в сведениях о местоположении их границ

н250У	—	—	200132,69	317958,00	Метод спутниковых геодезических измерений (определений)	$M_t = \sqrt{\frac{\Delta^2}{n}}$	—
н251У	—	—	200123,87	317960,18	Метод спутниковых геодезических измерений (определений)	$M_t = \sqrt{\frac{\Delta^2}{n}}$	—
н252У	—	—	200122,24	317960,61	Метод спутниковых геодезических измерений (определений)	$M_t = \sqrt{\frac{\Delta^2}{n}}$	—
н253У	—	—	200121,42	317957,75	Метод спутниковых геодезических измерений (определений)	$M_t = \sqrt{\frac{\Delta^2}{n}}$	—
н254У	—	—	200118,19	317946,49	Метод спутниковых геодезических измерений (определений)	$M_t = \sqrt{\frac{\Delta^2}{n}}$	—
н255У	—	—	200118,00	317945,78	Метод спутниковых геодезических измерений (определений)	$M_t = \sqrt{\frac{\Delta^2}{n}}$	—
286	200130,32	317942,61	—	—	Метод спутниковых геодезических измерений (определений)	$M_t = \sqrt{\frac{\Delta^2}{n}}$	—
289	200134,54	317957,50	—	—	Метод спутниковых геодезических измерений (определений)	$M_t = \sqrt{\frac{\Delta^2}{n}}$	—
288	200124,14	317960,46	—	—	Метод спутниковых геодезических	$M_t = \sqrt{\frac{\Delta^2}{n}}$	—

КАРТА-ПЛАН ТЕРРИТОРИИ

Сведения об уточняемых земельных участках, необходимые для исправления реестровых ошибок в сведениях о местоположении их границ

					измерений (определений)		
287	200119,93	317945,51	—	—	Метод спутниковых геодезических измерений (определений)	$M_t = \sqrt{\frac{\Delta^2}{n}}$	—
н249У	—	—	200128,72	317943,03	Метод спутниковых геодезических измерений (определений)	$M_t = \sqrt{\frac{\Delta^2}{n}}$	—

2. Сведения о частях границ уточняемого земельного участка с кадастровым номером 05:44:000019:68

Обозначение части границ		Горизонтальное проложение (S), м	Описание прохождения части границ	Сведения о согласовании местоположения границ(согласовано/спорное)
от т.	до т.			
1	2	3	4	5
н249У	н250У	15,49	—	согласовано
н250У	н251У	9,09	—	согласовано
н251У	н252У	1,69	—	согласовано
н252У	н253У	2,98	—	согласовано
н253У	н254У	11,71	—	согласовано
н254У	н255У	0,73	—	согласовано
н255У	н249У	11,07	—	согласовано

3. Характеристики уточняемого земельного участка с кадастровым номером 05:44:000019:68

№ п/п	Наименование характеристик земельного участка	Значение характеристики
1	2	3
1.	Сведения об адресе земельного участка	—
1.1.	Сведения об ином месте нахождения земельного участка, не являющегося объектом адресации, в структурированном виде	Республика Дагестан, г Буйнакск, ул Ломоносова, д 33
1.2.	Дополнительные сведения о месте нахождения земельного участка	—
2.	Площадь земельного участка ± величина погрешности определения(вычисления) площади (**Р ± ΔР**), **м²**	169±5
3.	Формула, примененная для вычисления предельной погрешности определения площади земельного участка, с подставленными значениями	$\Delta P = 3,5 \cdot M_t \cdot \sqrt{P_{док}} = 3,5 \cdot 0,10 \cdot \sqrt{168} = 5$

КАРТА-ПЛАН ТЕРРИТОРИИ

Сведения об уточняемых земельных участках, необходимые для исправления реестровых ошибок в сведениях о местоположении их границ

1	2	3
	и итоговые (вычисленные) значения (**ΔР**), м2	
4.	Площадь земельного участка согласно сведениям Единого государственного реестра недвижимости (**Ркад**), **м^2**	168
5.	Оценка расхождения **Р** и **Ркад (Р – Ркад), м^2**	1
6.	Предельный минимальный и максимальный размеры земельного участка (**Рмин и Рмакс), м^2**	—
7.	Кадастровый или иной государственный учетный номер (инвентарный) здания, сооружения, объекта незавершенного строительства, расположенного на земельном участке	—
8.	Вид (виды) разрешенного использования	Под жилую индивидуальную застройку
8.1.	Дополнительные сведения об использовании земельного участка	—
9.	Сведения о земельных участках (землях общего пользования, территории общего пользования), посредством которых обеспечивается доступ	—
10.	Иные сведения	—

4. Пояснения к сведениям об уточняемом земельном участке с кадастровым номером 05:44:000019:68 :

1.	—

КАРТА-ПЛАН ТЕРРИТОРИИ

Описание местоположения зданий, сооружений, объектов незавершенного строительства на земельном участке

1. Сведения о характерных точках контура объекта недвижимости с кадастровым номером 05:44:000000:1578

Система координат МСК-05 **Зона № 1**

Обозначение характерных точек контура	Содержатся в Едином государственном реестре недвижимости			Определены в ходе выполнения комплексных кадастровых работ			Метод определения координат	Формулы, примененные для расчета средней квадратической погрешности определения координат характерных точек границ (M_t), с подставленными в такие формулы значениями и итоговые (вычисленные) значения M_t, м
	Координаты, м		Радиус, м	Координаты, м		Радиус, м		
	X	Y	R	X	Y	R		
1	2	3	4	5	6	7	8	9
н33О	—	—	—	200392,41	317783,75	—	Метод спутниковых геодезических измерений (определений)	$M_t = \sqrt{\frac{\Delta^2}{n}}$
н34О	—	—	—	200396,54	317795,39	—	Метод спутниковых геодезических измерений (определений)	$M_t = \sqrt{\frac{\Delta^2}{n}}$
н35О	—	—	—	200384,58	317798,88	—	Метод спутниковых геодезических измерений (определений)	$M_t = \sqrt{\frac{\Delta^2}{n}}$
н36О	—	—	—	200380,12	317784,62	—	Метод спутниковых геодезических измерений (определений)	$M_t = \sqrt{\frac{\Delta^2}{n}}$
н37О	—	—	—	200382,87	317783,82	—	Метод спутниковых геодезических измерений (определений)	$M_t = \sqrt{\frac{\Delta^2}{n}}$

КАРТА-ПЛАН ТЕРРИТОРИИ

Описание местоположения зданий, сооружений, объектов незавершенного строительства на земельном участке

н38О	—	—	—	200383,63	317786,20	—	Метод спутниковых геодезических измерений (определений)	$M_t = \sqrt{\frac{\Delta^2}{n}}$
н33О	—	—	—	200392,41	317783,75	—	Метод спутниковых геодезических измерений (определений)	$M_t = \sqrt{\frac{\Delta^2}{n}}$

2. Сведения о характеристиках объекта недвижимости с кадастровым номером 05:44:000000:1578

№ п/п	Наименование характеристики	Значение характеристики
1	2	3
1.	Вид объекта недвижимости	здание
2.	Ранее присвоенный государственный учетный номер (инвентарный) здания, сооружения, объекта незавершенного строительства	—
3.	Кадастровый номер земельного участка (земельных участков), в границах которого (которых) расположены здание, сооружение, объект незавершенного строительства	05:44:000011:86
4.	Уникальный учетный номер кадастрового квартала, в границах которого расположены здание, сооружение, объект незавершенного строительства	05:44:000011
5.	Сведения об адресе здания, сооружения, объекта незавершенного строительства	—
5.1.	Сведения об ином месте нахождения здания, сооружения, объекта незавершенного строительства, не являющегося объектом адресации, в структурированном виде	—
5.2.	Дополнительные сведения о месте нахождения здания, сооружения, объекта незавершенного строительства	—
6.	Иные сведения	—

3. Пояснения к сведениям об объекте недвижимости с кадастровым номером 05:44:000000:1578 :

1.	—

1. Сведения о характерных точках контура объекта недвижимости с кадастровым номером 05:44:000000:1603

Система координат МСК-05 **Зона № 1**

КАРТА-ПЛАН ТЕРРИТОРИИ

Описание местоположения зданий, сооружений, объектов незавершенного строительства на земельном участке

Обозначение характерных точек контура	Содержатся в Едином государственном реестре недвижимости			Определены в ходе выполнения комплексных кадастровых работ			Метод определения координат	Формулы, примененные для расчета средней квадратической погрешности определения координат характерных точек границ (M_t), с подставленными в такие формулы значениями и итоговые (вычисленные) значения M_t, м
	Координаты, м		Радиус, м	Координаты, м		Радиус, м		
	X	Y	R	X	Y	R		
1	2	3	4	5	6	7	8	9
н161О	—	—	—	200418,99	317808,98	—	Метод спутниковых геодезических измерений (определений)	$M_t = \sqrt{\frac{\Delta^2}{n}}$
н162О	—	—	—	200421,16	317818,69	—	Метод спутниковых геодезических измерений (определений)	$M_t = \sqrt{\frac{\Delta^2}{n}}$
н163О	—	—	—	200415,17	317820,30	—	Метод спутниковых геодезических измерений (определений)	$M_t = \sqrt{\frac{\Delta^2}{n}}$
н164О	—	—	—	200414,51	317817,42	—	Метод спутниковых геодезических измерений (определений)	$M_t = \sqrt{\frac{\Delta^2}{n}}$
н165О	—	—	—	200406,73	317819,40	—	Метод спутниковых геодезических измерений (определений)	$M_t = \sqrt{\frac{\Delta^2}{n}}$
н166О	—	—	—	200404,92	317812,66	—	Метод спутниковых геодезических	$M_t = \sqrt{\frac{\Delta^2}{n}}$

КАРТА-ПЛАН ТЕРРИТОРИИ

Описание местоположения зданий, сооружений, объектов незавершенного строительства на земельном участке

							измерений (определений)	
н161О	—	—	—	200418,99	317808,98	—	Метод спутниковых геодезических измерений (определений)	$M_t = \sqrt{\frac{\Delta^2}{n}}$

2. Сведения о характеристиках объекта недвижимости с кадастровым номером 05:44:000000:1603

№ п/п	Наименование характеристики	Значение характеристики
1	2	3
1.	Вид объекта недвижимости	здание
2.	Ранее присвоенный государственный учетный номер (инвентарный) здания, сооружения, объекта незавершенного строительства	—
3.	Кадастровый номер земельного участка (земельных участков), в границах которого (которых) расположены здание, сооружение, объект незавершенного строительства	—
4.	Уникальный учетный номер кадастрового квартала, в границах которого расположены здание, сооружение, объект незавершенного строительства	05:44:000011
5.	Сведения об адресе здания, сооружения, объекта незавершенного строительства	—
5.1.	Сведения об ином месте нахождения здания, сооружения, объекта незавершенного строительства, не являющегося объектом адресации, в структурированном виде	—
5.2.	Дополнительные сведения о месте нахождения здания, сооружения, объекта незавершенного строительства	—
6.	Иные сведения	—

3. Пояснения к сведениям об объекте недвижимости с кадастровым номером 05:44:000000:1603 :

1.	—

1. Сведения о характерных точках контура объекта недвижимости с кадастровым номером 05:44:000011:420

Система координат МСК-05 **Зона № 1**

КАРТА-ПЛАН ТЕРРИТОРИИ

Описание местоположения зданий, сооружений, объектов незавершенного строительства на земельном участке

Обозначение характерных точек контура	Содержатся в Едином государственном реестре недвижимости			Определены в ходе выполнения комплексных кадастровых работ			Метод определения координат	Формулы, примененные для расчета средней квадратической погрешности определения координат характерных точек границ (M_t), с подставленными в такие формулы значениями и итоговые (вычисленные) значения M_t, м
	Координаты, м		Радиус, м	Координаты, м		Радиус, м		
	X	Y	R	X	Y	R		
1	2	3	4	5	6	7	8	9
н157О	—	—	—	200425,85	317803,76	—	Метод спутниковых геодезических измерений (определений)	$M_t = \sqrt{\frac{\Delta^2}{n}}$
н158О	—	—	—	200428,36	317813,10	—	Метод спутниковых геодезических измерений (определений)	$M_t = \sqrt{\frac{\Delta^2}{n}}$
н159О	—	—	—	200420,83	317815,06	—	Метод спутниковых геодезических измерений (определений)	$M_t = \sqrt{\frac{\Delta^2}{n}}$
н160О	—	—	—	200418,67	317805,64	—	Метод спутниковых геодезических измерений (определений)	$M_t = \sqrt{\frac{\Delta^2}{n}}$
н157О	—	—	—	200425,85	317803,76	—	Метод спутниковых геодезических измерений (определений)	$M_t = \sqrt{\frac{\Delta^2}{n}}$

2. Сведения о характеристиках объекта недвижимости с кадастровым номером 05:44:000011:420

№ п/п	Наименование характеристики	Значение характеристики
1	2	3

КАРТА-ПЛАН ТЕРРИТОРИИ

Описание местоположения зданий, сооружений, объектов незавершенного строительства на земельном участке

1	2	3
1.	Вид объекта недвижимости	здание
2.	Ранее присвоенный государственный учетный номер (инвентарный) здания, сооружения, объекта незавершенного строительства	—
3.	Кадастровый номер земельного участка (земельных участков), в границах которого (которых) расположены здание, сооружение, объект незавершенного строительства	—
4.	Уникальный учетный номер кадастрового квартала, в границах которого расположены здание, сооружение, объект незавершенного строительства	05:44:000011
5.	Сведения об адресе здания, сооружения, объекта незавершенного строительства	—
5.1.	Сведения об ином месте нахождения здания, сооружения, объекта незавершенного строительства, не являющегося объектом адресации, в структурированном виде	Республика Дагестан, г Буйнакск, ул Л.Толстого, д 1
5.2.	Дополнительные сведения о месте нахождения здания, сооружения, объекта незавершенного строительства	—
6.	Иные сведения	—

3. Пояснения к сведениям об объекте недвижимости с кадастровым номером 05:44:000011:420 :

1.	—

1. Сведения о характерных точках контура объекта недвижимости с кадастровым номером 05:44:000019:647

Система координат МСК-05 **Зона № 1**

Обозначение характерных точек контура	Содержатся в Едином государственном реестре недвижимости			Определены в ходе выполнения комплексных кадастровых работ			Метод определения координат	Формулы, примененные для расчета средней квадратической погрешности определения координат характерных точек границ (M_t), с подставленными в такие формулы значениями и итоговые (вычисленные) значения M_t, м
	Координаты, м		Радиус, м	Координаты, м		Радиус, м		
	X	Y	R	X	Y	R		
1	2	3	4	5	6	7	8	9
н151О	—	—	—	200276,34	317875,70	—	Метод спутниковых геодезических измерений (определений)	$M_t = \sqrt{\frac{\Delta^2}{n}}$

КАРТА-ПЛАН ТЕРРИТОРИИ

Описание местоположения зданий, сооружений, объектов незавершенного строительства на земельном участке

н115О	—	—	—	200277,78	317881,08	—	Метод спутниковых геодезических измерений (определений)	$M_t = \sqrt{\frac{\Delta^2}{n}}$
н120О	—	—	—	200268,04	317883,84	—	Метод спутниковых геодезических измерений (определений)	$M_t = \sqrt{\frac{\Delta^2}{n}}$
н152О	—	—	—	200266,62	317878,13	—	Метод спутниковых геодезических измерений (определений)	$M_t = \sqrt{\frac{\Delta^2}{n}}$
н151О	—	—	—	200276,34	317875,70	—	Метод спутниковых геодезических измерений (определений)	$M_t = \sqrt{\frac{\Delta^2}{n}}$

2. Сведения о характеристиках объекта недвижимости с кадастровым номером 05:44:000019:647

№ п/п	Наименование характеристики	Значение характеристики
1	2	3
1.	Вид объекта недвижимости	здание
2.	Ранее присвоенный государственный учетный номер (инвентарный) здания, сооружения, объекта незавершенного строительства	—
3.	Кадастровый номер земельного участка (земельных участков), в границах которого (которых) расположены здание, сооружение, объект незавершенного строительства	05:44:000011:649
4.	Уникальный учетный номер кадастрового квартала, в границах которого расположены здание, сооружение, объект незавершенного строительства	05:44:000011
5.	Сведения об адресе здания, сооружения, объекта незавершенного строительства	—
5.1.	Сведения об ином месте нахождения здания, сооружения, объекта незавершенного строительства, не являющегося объектом адресации, в	—

КАРТА-ПЛАН ТЕРРИТОРИИ

Описание местоположения зданий, сооружений, объектов незавершенного строительства на земельном участке

1	2	3
	структурированном виде	
5.2.	Дополнительные сведения о месте нахождения здания, сооружения, объекта незавершенного строительства	—
6.	Иные сведения	—

3. Пояснения к сведениям об объекте недвижимости с кадастровым номером 05:44:000019:647 :

1.	—

КАРТА-ПЛАН ТЕРРИТОРИИ

Сведения о зданиях, сооружениях, объектах незавершенного строительства, необходимые для исправления реестровых ошибок в сведениях об описании их местоположения

1. Сведения о характерных точках контура здание **с кадастровым номером 05:44:000000:1150**

вид объекта недвижимости (здание, сооружение, объект незавершенного строительства)

Система координат МСК-05 **Зона № 1**

Обозначение характерных точек контура	Содержатся в Едином государственном реестре недвижимости			Определены в ходе выполнения комплексных кадастровых работ			Метод определения координат	Формулы, примененные для расчета средней квадратической погрешности определения координат характерных точек границ (M_t), с подставленными в такие формулы значениями и итоговые (вычисленные) значения M_t, м
	Координаты, м		Радиус, м	Координаты, м		Радиус, м		
	X	Y	R	X	Y	R		
1	2	3	4	5	6	7	8	9
н125О	—	—	—	200427,95	317866,21	—	Метод спутниковых геодезических измерений (определений)	$M_t = \sqrt{\frac{\Delta^2}{n}}$
н126О	—	—	—	200430,49	317876,05	—	Метод спутниковых геодезических измерений (определений)	$M_t = \sqrt{\frac{\Delta^2}{n}}$
н127О	—	—	—	200416,01	317880,00	—	Метод спутниковых геодезических измерений (определений)	$M_t = \sqrt{\frac{\Delta^2}{n}}$
н128О	—	—	—	200413,41	317870,01	—	Метод спутниковых геодезических измерений (определений)	$M_t = \sqrt{\frac{\Delta^2}{n}}$
1	200427,70	317865,10	—	—	—	—	Метод спутниковых геодезических измерений (определений)	$M_t = \sqrt{\frac{\Delta^2}{n}}$
2	200430,23	317875,05	—	—	—	—	Метод спутниковых геодезических измерений	$M_t = \sqrt{\frac{\Delta^2}{n}}$

КАРТА-ПЛАН ТЕРРИТОРИИ

Сведения о зданиях, сооружениях, объектах незавершенного строительства, необходимые для исправления реестровых ошибок в сведениях об описании их местоположения

							(определений)	
3	200415,82	317878,86	—	—	—	—	Метод спутниковых геодезических измерений (определений)	$M_t = \sqrt{\frac{\Delta^2}{n}}$
4	200412,89	317869,10	—	—	—	—	Метод спутниковых геодезических измерений (определений)	$M_t = \sqrt{\frac{\Delta^2}{n}}$
н125О	—	—	—	200427,95	317866,21	—	Метод спутниковых геодезических измерений (определений)	$M_t = \sqrt{\frac{\Delta^2}{n}}$

2. Иные сведения об объекте недвижимости с кадастровым номером 05:44:000000:1150

1. —

3. Пояснения к сведениям об объекте недвижимости с кадастровым номером 05:44:000000:1150

1. —

1. Сведения о характерных точках контура здание **с кадастровым номером 05:44:000011:389**

вид объекта недвижимости (здание, сооружение, объект незавершенного строительства)

Система координат МСК-05 **Зона № 1**

Обозначение характерных точек контура	Содержатся в Едином государственном реестре недвижимости			Определены в ходе выполнения комплексных кадастровых работ			Метод определения координат	Формулы, примененные для расчета средней квадратической погрешности определения координат характерных точек границ (M_t), с подставленными в такие формулы значениями и итоговые (вычисленные) значения M_t, м
	Координаты, м		Радиус, м	Координаты, м		Радиус, м		
	X	Y	R	X	Y	R		
1	2	3	4	5	6	7	8	9

КАРТА-ПЛАН ТЕРРИТОРИИ

Сведения о зданиях, сооружениях, объектах незавершенного строительства, необходимые для исправления реестровых ошибок в сведениях об описании их местоположения

н69О	—	—	—	200076,35	317768,54	—	Метод спутниковых геодезических измерений (определений)	$M_t = \sqrt{\frac{\Delta^2}{n}}$
н70О	—	—	—	200079,32	317780,25	—	Метод спутниковых геодезических измерений (определений)	$M_t = \sqrt{\frac{\Delta^2}{n}}$
н71О	—	—	—	200072,89	317781,54	—	Метод спутниковых геодезических измерений (определений)	$M_t = \sqrt{\frac{\Delta^2}{n}}$
н72О	—	—	—	200074,78	317789,44	—	Метод спутниковых геодезических измерений (определений)	$M_t = \sqrt{\frac{\Delta^2}{n}}$
н73О	—	—	—	200066,66	317791,47	—	Метод спутниковых геодезических измерений (определений)	$M_t = \sqrt{\frac{\Delta^2}{n}}$
н74О	—	—	—	200064,59	317782,29	—	Метод спутниковых геодезических измерений (определений)	$M_t = \sqrt{\frac{\Delta^2}{n}}$
н75О	—	—	—	200072,38	317780,49	—	Метод спутниковых геодезических измерений (определений)	$M_t = \sqrt{\frac{\Delta^2}{n}}$
н76О	—	—	—	200071,27	317775,61	—	Метод спутниковых геодезических измерений (определений)	$M_t = \sqrt{\frac{\Delta^2}{n}}$
н77О	—	—	—	200063,47	317777,41	—	Метод спутниковых геодезических	$M_t = \sqrt{\frac{\Delta^2}{n}}$

КАРТА-ПЛАН ТЕРРИТОРИИ

Сведения о зданиях, сооружениях, объектах незавершенного строительства, необходимые для исправления реестровых ошибок в сведениях об описании их местоположения

							измерений (определений)	
н78О	—	—	—	200062,34	317772,44	—	Метод спутниковых геодезических измерений (определений)	$M_t = \sqrt{\frac{\Delta^2}{n}}$
5	200079,33	317767,81	—	—	—	—	Метод спутниковых геодезических измерений (определений)	$M_t = \sqrt{\frac{\Delta^2}{n}}$
6	200082,36	317779,84	—	—	—	—	Метод спутниковых геодезических измерений (определений)	$M_t = \sqrt{\frac{\Delta^2}{n}}$
7	200075,99	317781,16	—	—	—	—	Метод спутниковых геодезических измерений (определений)	$M_t = \sqrt{\frac{\Delta^2}{n}}$
8	200077,90	317789,03	—	—	—	—	Метод спутниковых геодезических измерений (определений)	$M_t = \sqrt{\frac{\Delta^2}{n}}$
9	200069,55	317791,09	—	—	—	—	Метод спутниковых геодезических измерений (определений)	$M_t = \sqrt{\frac{\Delta^2}{n}}$
10	200067,37	317781,53	—	—	—	—	Метод спутниковых геодезических измерений (определений)	$M_t = \sqrt{\frac{\Delta^2}{n}}$
11	200075,16	317779,73	—	—	—	—	Метод спутниковых геодезических измерений (определений)	$M_t = \sqrt{\frac{\Delta^2}{n}}$

КАРТА-ПЛАН ТЕРРИТОРИИ

Сведения о зданиях, сооружениях, объектах незавершенного строительства, необходимые для исправления реестровых ошибок в сведениях об описании их местоположения

12	200074,05	317774,85	—	—	—	—	Метод спутниковых геодезических измерений (определений)	$M_t = \sqrt{\frac{\Delta^2}{n}}$
13	200066,25	317776,65	—	—	—	—	Метод спутниковых геодезических измерений (определений)	$M_t = \sqrt{\frac{\Delta^2}{n}}$
14	200065,14	317771,77	—	—	—	—	Метод спутниковых геодезических измерений (определений)	$M_t = \sqrt{\frac{\Delta^2}{n}}$
н69О	—	—	—	200076,35	317768,54	—	Метод спутниковых геодезических измерений (определений)	$M_t = \sqrt{\frac{\Delta^2}{n}}$

2. Иные сведения об объекте недвижимости с кадастровым номером 05:44:000011:389

1. —

3. Пояснения к сведениям об объекте недвижимости с кадастровым номером 05:44:000011:389

1. —

1. Сведения о характерных точках контура здание **с кадастровым номером 05:44:000011:417**

вид объекта недвижимости (здание, сооружение, объект незавершенного строительства)

Система координат МСК-05 **Зона № 1**

Обозначение характерных точек контура	Содержатся в Едином государственном реестре недвижимости			Определены в ходе выполнения комплексных кадастровых работ			Метод определения координат	Формулы, примененные для расчета средней квадратической погрешности определения координат характерных точек границ (M_t), с подставленными в такие формулы значениями и итоговые (вычисленные) значения M_t, м
	Координаты, м		Радиус, м	Координаты, м		Радиус, м		
	X	Y	R	X	Y	R		

КАРТА-ПЛАН ТЕРРИТОРИИ

Сведения о зданиях, сооружениях, объектах незавершенного строительства, необходимые для исправления реестровых ошибок в сведениях об описании их местоположения

1	2	3	4	5	6	7	8	9
н107О	—	—	—	200257,75	317848,37	—	Метод спутниковых геодезических измерений (определений)	$M_t = \sqrt{\frac{\Delta^2}{n}}$
н108О	—	—	—	200260,98	317861,51	—	Метод спутниковых геодезических измерений (определений)	$M_t = \sqrt{\frac{\Delta^2}{n}}$
н109О	—	—	—	200256,90	317862,53	—	Метод спутниковых геодезических измерений (определений)	$M_t = \sqrt{\frac{\Delta^2}{n}}$
н110О	—	—	—	200255,76	317857,97	—	Метод спутниковых геодезических измерений (определений)	$M_t = \sqrt{\frac{\Delta^2}{n}}$
н111О	—	—	—	200254,47	317858,24	—	Метод спутниковых геодезических измерений (определений)	$M_t = \sqrt{\frac{\Delta^2}{n}}$
н112О	—	—	—	200255,51	317862,72	—	Метод спутниковых геодезических измерений (определений)	$M_t = \sqrt{\frac{\Delta^2}{n}}$
н113О	—	—	—	200252,41	317863,50	—	Метод спутниковых геодезических измерений (определений)	$M_t = \sqrt{\frac{\Delta^2}{n}}$
н114О	—	—	—	200249,39	317850,70	—	Метод спутниковых геодезических измерений (определений)	$M_t = \sqrt{\frac{\Delta^2}{n}}$

КАРТА-ПЛАН ТЕРРИТОРИИ

Сведения о зданиях, сооружениях, объектах незавершенного строительства, необходимые для исправления реестровых ошибок в сведениях об описании их местоположения

15	200258,01	317847,74	—	—	—	—	Метод спутниковых геодезических измерений (определений)	$M_t = \sqrt{\frac{\Delta^2}{n}}$
16	200261,73	317860,84	—	—	—	—	Метод спутниковых геодезических измерений (определений)	$M_t = \sqrt{\frac{\Delta^2}{n}}$
17	200257,26	317861,81	—	—	—	—	Метод спутниковых геодезических измерений (определений)	$M_t = \sqrt{\frac{\Delta^2}{n}}$
18	200256,24	317857,22	—	—	—	—	Метод спутниковых геодезических измерений (определений)	$M_t = \sqrt{\frac{\Delta^2}{n}}$
19	200254,94	317857,45	—	—	—	—	Метод спутниковых геодезических измерений (определений)	$M_t = \sqrt{\frac{\Delta^2}{n}}$
20	200255,87	317861,96	—	—	—	—	Метод спутниковых геодезических измерений (определений)	$M_t = \sqrt{\frac{\Delta^2}{n}}$
21	200252,75	317862,66	—	—	—	—	Метод спутниковых геодезических измерений (определений)	$M_t = \sqrt{\frac{\Delta^2}{n}}$
22	200250,06	317849,78	—	—	—	—	Метод спутниковых геодезических измерений (определений)	$M_t = \sqrt{\frac{\Delta^2}{n}}$
н107О	—	—	—	200257,75	317848,37	—	Метод спутниковых геодезических	$M_t = \sqrt{\frac{\Delta^2}{n}}$

КАРТА-ПЛАН ТЕРРИТОРИИ

Сведения о зданиях, сооружениях, объектах незавершенного строительства, необходимые для исправления реестровых ошибок в сведениях об описании их местоположения

							измерений (определений)	

2. Иные сведения об объекте недвижимости с кадастровым номером 05:44:000011:417

1. —

3. Пояснения к сведениям об объекте недвижимости с кадастровым номером 05:44:000011:417

1. —

1. Сведения о характерных точках контура **здание** **с кадастровым номером 05:44:000011:459**

вид объекта недвижимости (здание, сооружение, объект незавершенного строительства)

Система координат МСК-05 **Зона № 1**

Обозначение характерных точек контура	Содержатся в Едином государственном реестре недвижимости			Определены в ходе выполнения комплексных кадастровых работ			Метод определения координат	Формулы, примененные для расчета средней квадратической погрешности определения координат характерных точек границ (M_t), с подставленными в такие формулы значениями и итоговые (вычисленные) значения M_t, м
	Координаты, м		Радиус, м	Координаты, м		Радиус, м		
	X	Y	R	X	Y	R		
1	2	3	4	5	6	7	8	9
н29О	—	—	—	200417,98	317728,53	—	Метод спутниковых геодезических измерений (определений)	$M_t = \sqrt{\frac{\Delta^2}{n}}$
н30О	—	—	—	200428,91	317785,02	—	Метод спутниковых геодезических измерений (определений)	$M_t = \sqrt{\frac{\Delta^2}{n}}$
н31О	—	—	—	200413,37	317788,05	—	Метод спутниковых геодезических измерений (определений)	$M_t = \sqrt{\frac{\Delta^2}{n}}$

КАРТА-ПЛАН ТЕРРИТОРИИ

Сведения о зданиях, сооружениях, объектах незавершенного строительства, необходимые для исправления реестровых ошибок в сведениях об описании их местоположения

н32О	—	—	—	200402,41	317731,57	—	Метод спутниковых геодезических измерений (определений)	$M_t = \sqrt{\frac{\Delta^2}{n}}$
23	200418,58	317727,43	—	—	—	—	Метод спутниковых геодезических измерений (определений)	$M_t = \sqrt{\frac{\Delta^2}{n}}$
24	200429,64	317784,88	—	—	—	—	Метод спутниковых геодезических измерений (определений)	$M_t = \sqrt{\frac{\Delta^2}{n}}$
25	200414,22	317787,86	—	—	—	—	Метод спутниковых геодезических измерений (определений)	$M_t = \sqrt{\frac{\Delta^2}{n}}$
26	200403,13	317730,42	—	—	—	—	Метод спутниковых геодезических измерений (определений)	$M_t = \sqrt{\frac{\Delta^2}{n}}$
н29О	—	—	—	200417,98	317728,53	—	Метод спутниковых геодезических измерений (определений)	$M_t = \sqrt{\frac{\Delta^2}{n}}$

2. Иные сведения об объекте недвижимости с кадастровым номером 05:44:000011:459

1. —

3. Пояснения к сведениям об объекте недвижимости с кадастровым номером 05:44:000011:459

1. —

КАРТА-ПЛАН ТЕРРИТОРИИ

Сведения о зданиях, сооружениях, объектах незавершенного строительства, необходимые для исправления реестровых ошибок в сведениях об описании их местоположения

1. Сведения о характерных точках контура здание **с кадастровым номером 05:44:000011:471**

вид объекта недвижимости (здание, сооружение, объект незавершенного строительства)

Система координат МСК-05 **Зона № 1**

Обозначение характерных точек контура	Содержатся в Едином государственном реестре недвижимости			Определены в ходе выполнения комплексных кадастровых работ			Метод определения координат	Формулы, примененные для расчета средней квадратической погрешности определения координат характерных точек границ (M_t), с подставленными в такие формулы значениями и итоговые (вычисленные) значения M_t, м
	Координаты, м		Радиус, м	Координаты, м		Радиус, м		
	X	Y	R	X	Y	R		
1	2	3	4	5	6	7	8	9
н129О	—	—	—	200412,78	317870,06	—	Метод спутниковых геодезических измерений (определений)	$M_t = \sqrt{\frac{\Delta^2}{n}}$
н130О	—	—	—	200414,80	317877,82	—	Метод спутниковых геодезических измерений (определений)	$M_t = \sqrt{\frac{\Delta^2}{n}}$
н131О	—	—	—	200399,90	317881,71	—	Метод спутниковых геодезических измерений (определений)	$M_t = \sqrt{\frac{\Delta^2}{n}}$
н132О	—	—	—	200397,88	317873,96	—	Метод спутниковых геодезических измерений (определений)	$M_t = \sqrt{\frac{\Delta^2}{n}}$
27	200412,73	317869,41	—	—	—	—	Метод спутниковых геодезических измерений (определений)	$M_t = \sqrt{\frac{\Delta^2}{n}}$
28	200414,75	317877,17	—	—	—	—	Метод спутниковых геодезических измерений	$M_t = \sqrt{\frac{\Delta^2}{n}}$

КАРТА-ПЛАН ТЕРРИТОРИИ

Сведения о зданиях, сооружениях, объектах незавершенного строительства, необходимые для исправления реестровых ошибок в сведениях об описании их местоположения

							(определений)	
29	200399,85	317881,06	—	—	—	—	Метод спутниковых геодезических измерений (определений)	$M_t = \sqrt{\frac{\Delta^2}{n}}$
30	200397,83	317873,31	—	—	—	—	Метод спутниковых геодезических измерений (определений)	$M_t = \sqrt{\frac{\Delta^2}{n}}$
н129О	—	—	—	200412,78	317870,06	—	Метод спутниковых геодезических измерений (определений)	$M_t = \sqrt{\frac{\Delta^2}{n}}$

2. Иные сведения об объекте недвижимости с кадастровым номером 05:44:000011:471

1. —

3. Пояснения к сведениям об объекте недвижимости с кадастровым номером 05:44:000011:471

1. —

1. Сведения о характерных точках контура здание **с кадастровым номером 05:44:000011:475**

вид объекта недвижимости (здание, сооружение, объект незавершенного строительства)

Система координат МСК-05 **Зона № 1**

Обозначение характерных точек контура	Содержатся в Едином государственном реестре недвижимости			Определены в ходе выполнения комплексных кадастровых работ			Метод определения координат	Формулы, примененные для расчета средней квадратической погрешности определения координат характерных точек границ (M_t), с подставленными в такие формулы значениями и итоговые (вычисленные) значения M_t, м
	Координаты, м		Радиус, м	Координаты, м		Радиус, м		
	X	Y	R	X	Y	R		
1	2	3	4	5	6	7	8	9
05:44:000011:475								

КАРТА-ПЛАН ТЕРРИТОРИИ

Сведения о зданиях, сооружениях, объектах незавершенного строительства, необходимые для исправления реестровых ошибок в сведениях об описании их местоположения

н1О	—	—	—	200416,38	317690,12	—	Метод спутниковых геодезических измерений (определений)	$M_t = \sqrt{\frac{\Delta^2}{n}}$
н2О	—	—	—	200417,21	317697,21	—	Метод спутниковых геодезических измерений (определений)	$M_t = \sqrt{\frac{\Delta^2}{n}}$
н3О	—	—	—	200427,63	317708,93	—	Метод спутниковых геодезических измерений (определений)	$M_t = \sqrt{\frac{\Delta^2}{n}}$
н4О	—	—	—	200430,19	317707,31	—	Метод спутниковых геодезических измерений (определений)	$M_t = \sqrt{\frac{\Delta^2}{n}}$
н5О	—	—	—	200425,12	317694,33	—	Метод спутниковых геодезических измерений (определений)	$M_t = \sqrt{\frac{\Delta^2}{n}}$
н6О	—	—	—	200422,56	317691,07	—	Метод спутниковых геодезических измерений (определений)	$M_t = \sqrt{\frac{\Delta^2}{n}}$
н7О	—	—	—	200423,45	317691,11	—	Метод спутниковых геодезических измерений (определений)	$M_t = \sqrt{\frac{\Delta^2}{n}}$
н8О	—	—	—	200434,37	317704,35	—	Метод спутниковых геодезических измерений (определений)	$M_t = \sqrt{\frac{\Delta^2}{n}}$
н9О	—	—	—	200438,78	317713,71	—	Метод спутниковых геодезических	$M_t = \sqrt{\frac{\Delta^2}{n}}$

КАРТА-ПЛАН ТЕРРИТОРИИ

Сведения о зданиях, сооружениях, объектах незавершенного строительства, необходимые для исправления реестровых ошибок в сведениях об описании их местоположения

							измерений (определений)	
н10О	—	—	—	200440,74	317721,45	—	Метод спутниковых геодезических измерений (определений)	$M_t = \sqrt{\frac{\Delta^2}{n}}$
н11О	—	—	—	200440,19	317722,16	—	Метод спутниковых геодезических измерений (определений)	$M_t = \sqrt{\frac{\Delta^2}{n}}$
н12О	—	—	—	200439,30	317722,70	—	Метод спутниковых геодезических измерений (определений)	$M_t = \sqrt{\frac{\Delta^2}{n}}$
н13О	—	—	—	200438,44	317723,06	—	Метод спутниковых геодезических измерений (определений)	$M_t = \sqrt{\frac{\Delta^2}{n}}$
н14О	—	—	—	200437,44	317723,15	—	Метод спутниковых геодезических измерений (определений)	$M_t = \sqrt{\frac{\Delta^2}{n}}$
н15О	—	—	—	200436,48	317722,91	—	Метод спутниковых геодезических измерений (определений)	$M_t = \sqrt{\frac{\Delta^2}{n}}$
н16О	—	—	—	200435,97	317722,47	—	Метод спутниковых геодезических измерений (определений)	$M_t = \sqrt{\frac{\Delta^2}{n}}$
н17О	—	—	—	200433,50	317718,36	—	Метод спутниковых геодезических измерений (определений)	$M_t = \sqrt{\frac{\Delta^2}{n}}$

КАРТА-ПЛАН ТЕРРИТОРИИ

Сведения о зданиях, сооружениях, объектах незавершенного строительства, необходимые для исправления реестровых ошибок в сведениях об описании их местоположения

н18О	—	—	—	200428,98	317716,81	—	Метод спутниковых геодезических измерений (определений)	$M_t = \sqrt{\frac{\Delta^2}{n}}$
н19О	—	—	—	200421,16	317716,07	—	Метод спутниковых геодезических измерений (определений)	$M_t = \sqrt{\frac{\Delta^2}{n}}$
н20О	—	—	—	200417,30	317712,33	—	Метод спутниковых геодезических измерений (определений)	$M_t = \sqrt{\frac{\Delta^2}{n}}$
н21О	—	—	—	200415,20	317708,81	—	Метод спутниковых геодезических измерений (определений)	$M_t = \sqrt{\frac{\Delta^2}{n}}$
н22О	—	—	—	200418,04	317708,24	—	Метод спутниковых геодезических измерений (определений)	$M_t = \sqrt{\frac{\Delta^2}{n}}$
н23О	—	—	—	200414,80	317690,92	—	Метод спутниковых геодезических измерений (определений)	$M_t = \sqrt{\frac{\Delta^2}{n}}$
31	200435,97	317703,21	—	—	—	—	Метод спутниковых геодезических измерений (определений)	$M_t = \sqrt{\frac{\Delta^2}{n}}$
32	200440,38	317712,57	—	—	—	—	Метод спутниковых геодезических измерений (определений)	$M_t = \sqrt{\frac{\Delta^2}{n}}$
33	200442,34	317720,31	—	—	—	—	Метод спутниковых геодезических	$M_t = \sqrt{\frac{\Delta^2}{n}}$

КАРТА-ПЛАН ТЕРРИТОРИИ

Сведения о зданиях, сооружениях, объектах незавершенного строительства, необходимые для исправления реестровых ошибок в сведениях об описании их местоположения

							измерений (определений)	
34	200441,79	317721,02	—	—	—	—	Метод спутниковых геодезических измерений (определений)	$M_t = \sqrt{\frac{\Delta^2}{n}}$
35	200440,99	317721,62	—	—	—	—	Метод спутниковых геодезических измерений (определений)	$M_t = \sqrt{\frac{\Delta^2}{n}}$
36	200440,04	317721,92	—	—	—	—	Метод спутниковых геодезических измерений (определений)	$M_t = \sqrt{\frac{\Delta^2}{n}}$
37	200439,04	317722,01	—	—	—	—	Метод спутниковых геодезических измерений (определений)	$M_t = \sqrt{\frac{\Delta^2}{n}}$
38	200438,08	317721,77	—	—	—	—	Метод спутниковых геодезических измерений (определений)	$M_t = \sqrt{\frac{\Delta^2}{n}}$
39	200437,33	317721,36	—	—	—	—	Метод спутниковых геодезических измерений (определений)	$M_t = \sqrt{\frac{\Delta^2}{n}}$
40	200434,84	317717,27	—	—	—	—	Метод спутниковых геодезических измерений (определений)	$M_t = \sqrt{\frac{\Delta^2}{n}}$
41	200430,58	317715,67	—	—	—	—	Метод спутниковых геодезических измерений (определений)	$M_t = \sqrt{\frac{\Delta^2}{n}}$

КАРТА-ПЛАН ТЕРРИТОРИИ

Сведения о зданиях, сооружениях, объектах незавершенного строительства, необходимые для исправления реестровых ошибок в сведениях об описании их местоположения

42	200422,28	317714,99	—	—	—	—	Метод спутниковых геодезических измерений (определений)	$M_t = \sqrt{\frac{\Delta^2}{n}}$
43	200417,37	317711,64	—	—	—	—	Метод спутниковых геодезических измерений (определений)	$M_t = \sqrt{\frac{\Delta^2}{n}}$
44	200416,51	317706,84	—	—	—	—	Метод спутниковых геодезических измерений (определений)	$M_t = \sqrt{\frac{\Delta^2}{n}}$
45	200418,57	317706,44	—	—	—	—	Метод спутниковых геодезических измерений (определений)	$M_t = \sqrt{\frac{\Delta^2}{n}}$
46	200415,20	317689,74	—	—	—	—	Метод спутниковых геодезических измерений (определений)	$M_t = \sqrt{\frac{\Delta^2}{n}}$
47	200421,89	317686,29	—	—	—	—	Метод спутниковых геодезических измерений (определений)	$M_t = \sqrt{\frac{\Delta^2}{n}}$
н1О	—	—	—	200416,38	317690,12	—	Метод спутниковых геодезических измерений (определений)	$M_t = \sqrt{\frac{\Delta^2}{n}}$
48	200426,72	317693,19	—	—	—	—	Метод спутниковых геодезических измерений (определений)	$M_t = \sqrt{\frac{\Delta^2}{n}}$

КАРТА-ПЛАН ТЕРРИТОРИИ

Сведения о зданиях, сооружениях, объектах незавершенного строительства, необходимые для исправления реестровых ошибок в сведениях об описании их местоположения

49	200431,79	317706,17	—	—	—	—	Метод спутниковых геодезических измерений (определений)	$M_t = \sqrt{\frac{\Delta^2}{n}}$
50	200429,23	317707,79	—	—	—	—	Метод спутниковых геодезических измерений (определений)	$M_t = \sqrt{\frac{\Delta^2}{n}}$
51	200418,81	317696,07	—	—	—	—	Метод спутниковых геодезических измерений (определений)	$M_t = \sqrt{\frac{\Delta^2}{n}}$
52	200416,78	317688,94	—	—	—	—	Метод спутниковых геодезических измерений (определений)	$M_t = \sqrt{\frac{\Delta^2}{n}}$
53	200421,45	317686,53	—	—	—	—	Метод спутниковых геодезических измерений (определений)	$M_t = \sqrt{\frac{\Delta^2}{n}}$
48	200426,72	317693,19	—	—	—	—	Метод спутниковых геодезических измерений (определений)	$M_t = \sqrt{\frac{\Delta^2}{n}}$

2. Иные сведения об объекте недвижимости с кадастровым номером 05:44:000011:475

1. —

3. Пояснения к сведениям об объекте недвижимости с кадастровым номером 05:44:000011:475

1. —

Лист №

КАРТА-ПЛАН ТЕРРИТОРИИ

Сведения о зданиях, сооружениях, объектах незавершенного строительства, необходимые для исправления реестровых ошибок в сведениях об описании их местоположения

1. Сведения о характерных точках контура здание **с кадастровым номером 05:44:000011:603**

вид объекта недвижимости (здание, сооружение, объект незавершенного строительства)

Система координат МСК-05 **Зона № 1**

Обозначение характерных точек контура	Содержатся в Едином государственном реестре недвижимости			Определены в ходе выполнения комплексных кадастровых работ			Метод определения координат	Формулы, примененные для расчета средней квадратической погрешности определения координат характерных точек границ (M_t), с подставленными в такие формулы значениями и итоговые (вычисленные) значения M_t, м
	Координаты, м		Радиус, м	Координаты, м		Радиус, м		
	X	Y	R	X	Y	R		
1	2	3	4	5	6	7	8	9
н39О	—	—	—	200319,30	317716,15	—	Метод спутниковых геодезических измерений (определений)	$M_t = \sqrt{\frac{\Delta^2}{n}}$
н40О	—	—	—	200324,16	317735,31	—	Метод спутниковых геодезических измерений (определений)	$M_t = \sqrt{\frac{\Delta^2}{n}}$
н41О	—	—	—	200312,12	317738,51	—	Метод спутниковых геодезических измерений (определений)	$M_t = \sqrt{\frac{\Delta^2}{n}}$
н42О	—	—	—	200309,98	317730,17	—	Метод спутниковых геодезических измерений (определений)	$M_t = \sqrt{\frac{\Delta^2}{n}}$
н43О	—	—	—	200316,33	317728,53	—	Метод спутниковых геодезических измерений (определений)	$M_t = \sqrt{\frac{\Delta^2}{n}}$
н44О	—	—	—	200313,58	317717,73	—	Метод спутниковых геодезических измерений	$M_t = \sqrt{\frac{\Delta^2}{n}}$

КАРТА-ПЛАН ТЕРРИТОРИИ

Сведения о зданиях, сооружениях, объектах незавершенного строительства, необходимые для исправления реестровых ошибок в сведениях об описании их местоположения

							(определений)	
54	200319,89	317717,92	—	—	—	—	Метод спутниковых геодезических измерений (определений)	$M_t = \sqrt{\frac{\Delta^2}{n}}$
55	200324,94	317737,63	—	—	—	—	Метод спутниковых геодезических измерений (определений)	$M_t = \sqrt{\frac{\Delta^2}{n}}$
56	200312,71	317741,29	—	—	—	—	Метод спутниковых геодезических измерений (определений)	$M_t = \sqrt{\frac{\Delta^2}{n}}$
57	200310,39	317732,27	—	—	—	—	Метод спутниковых геодезических измерений (определений)	$M_t = \sqrt{\frac{\Delta^2}{n}}$
58	200317,02	317730,58	—	—	—	—	Метод спутниковых геодезических измерений (определений)	$M_t = \sqrt{\frac{\Delta^2}{n}}$
59	200314,17	317719,50	—	—	—	—	Метод спутниковых геодезических измерений (определений)	$M_t = \sqrt{\frac{\Delta^2}{n}}$
н39О	—	—	—	200319,30	317716,15	—	Метод спутниковых геодезических измерений (определений)	$M_t = \sqrt{\frac{\Delta^2}{n}}$

2. Иные сведения об объекте недвижимости с кадастровым номером 05:44:000011:603

1. —

КАРТА-ПЛАН ТЕРРИТОРИИ

Сведения о зданиях, сооружениях, объектах незавершенного строительства, необходимые для исправления реестровых ошибок в сведениях об описании их местоположения

3. Пояснения к сведениям об объекте недвижимости с кадастровым номером 05:44:000011:603

1. —

1. Сведения о характерных точках контура здание **с кадастровым номером 05:44:000011:607**

вид объекта недвижимости (здание, сооружение, объект незавершенного строительства)

Система координат МСК-05 **Зона № 1**

Обозначение характерных точек контура	Содержатся в Едином государственном реестре недвижимости			Определены в ходе выполнения комплексных кадастровых работ			Метод определения координат	Формулы, примененные для расчета средней квадратической погрешности определения координат характерных точек границ (M_t), с подставленными в такие формулы значениями и итоговые (вычисленные) значения M_t, м
	Координаты, м		Радиус, м	Координаты, м		Радиус, м		
	X	Y	R	X	Y	R		
1	2	3	4	5	6	7	8	9
н24О	—	—	—	200434,85	317728,60	—	Метод спутниковых геодезических измерений (определений)	$M_t = \sqrt{\frac{\Delta^2}{n}}$
н25О	—	—	—	200439,75	317755,43	—	Метод спутниковых геодезических измерений (определений)	$M_t = \sqrt{\frac{\Delta^2}{n}}$
н26О	—	—	—	200432,50	317756,84	—	Метод спутниковых геодезических измерений (определений)	$M_t = \sqrt{\frac{\Delta^2}{n}}$
н27О	—	—	—	200426,58	317725,24	—	Метод спутниковых геодезических измерений (определений)	$M_t = \sqrt{\frac{\Delta^2}{n}}$
н28О	—	—	—	200428,51	317724,94	—	Метод спутниковых геодезических	$M_t = \sqrt{\frac{\Delta^2}{n}}$

КАРТА-ПЛАН ТЕРРИТОРИИ

Сведения о зданиях, сооружениях, объектах незавершенного строительства, необходимые для исправления реестровых ошибок в сведениях об описании их местоположения

							измерений (определений)	
64	200435,92	317728,58	—	—	—	—	Метод спутниковых геодезических измерений (определений)	$M_t = \sqrt{\frac{\Delta^2}{n}}$
65	200440,09	317755,71	—	—	—	—	Метод спутниковых геодезических измерений (определений)	$M_t = \sqrt{\frac{\Delta^2}{n}}$
66	200432,58	317756,86	—	—	—	—	Метод спутниковых геодезических измерений (определений)	$M_t = \sqrt{\frac{\Delta^2}{n}}$
67	200427,67	317724,94	—	—	—	—	Метод спутниковых геодезических измерений (определений)	$M_t = \sqrt{\frac{\Delta^2}{n}}$
68	200429,60	317724,64	—	—	—	—	Метод спутниковых геодезических измерений (определений)	$M_t = \sqrt{\frac{\Delta^2}{n}}$
н24О	—	—	—	200434,85	317728,60	—	Метод спутниковых геодезических измерений (определений)	$M_t = \sqrt{\frac{\Delta^2}{n}}$

2. Иные сведения об объекте недвижимости с кадастровым номером 05:44:000011:607

1. —

3. Пояснения к сведениям об объекте недвижимости с кадастровым номером 05:44:000011:607

1. —

КАРТА-ПЛАН ТЕРРИТОРИИ

Сведения о зданиях, сооружениях, объектах незавершенного строительства, необходимые для исправления реестровых ошибок в сведениях об описании их местоположения

1. Сведения о характерных точках контура здание **с кадастровым номером 05:44:000011:609**

вид объекта недвижимости (здание, сооружение, объект незавершенного строительства)

Система координат МСК-05 **Зона № 1**

Обозначение характерных точек контура	Содержатся в Едином государственном реестре недвижимости			Определены в ходе выполнения комплексных кадастровых работ			Метод определения координат	Формулы, примененные для расчета средней квадратической погрешности определения координат характерных точек границ (M_t), с подставленными в такие формулы значениями и итоговые (вычисленные) значения M_t, м
	Координаты, м		Радиус, м	Координаты, м		Радиус, м		
	X	Y	R	X	Y	R		
1	2	3	4	5	6	7	8	9
н89О	—	—	—	200188,74	317842,46	—	Метод спутниковых геодезических измерений (определений)	$M_t = \sqrt{\frac{\Delta^2}{n}}$
н90О	—	—	—	200190,75	317850,17	—	Метод спутниковых геодезических измерений (определений)	$M_t = \sqrt{\frac{\Delta^2}{n}}$
н91О	—	—	—	200178,16	317853,43	—	Метод спутниковых геодезических измерений (определений)	$M_t = \sqrt{\frac{\Delta^2}{n}}$
н92О	—	—	—	200176,17	317845,69	—	Метод спутниковых геодезических измерений (определений)	$M_t = \sqrt{\frac{\Delta^2}{n}}$
60	200186,79	317840,48	—	—	—	—	Метод спутниковых геодезических измерений (определений)	$M_t = \sqrt{\frac{\Delta^2}{n}}$
61	200190,08	317853,06	—	—	—	—	Метод спутниковых геодезических измерений	$M_t = \sqrt{\frac{\Delta^2}{n}}$

КАРТА-ПЛАН ТЕРРИТОРИИ

Сведения о зданиях, сооружениях, объектах незавершенного строительства, необходимые для исправления реестровых ошибок в сведениях об описании их местоположения

							(определений)	
62	200182,34	317855,07	—	—	—	—	Метод спутниковых геодезических измерений (определений)	$M_t = \sqrt{\frac{\Delta^2}{n}}$
63	200179,08	317842,50	—	—	—	—	Метод спутниковых геодезических измерений (определений)	$M_t = \sqrt{\frac{\Delta^2}{n}}$
н89О	—	—	—	200188,74	317842,46	—	Метод спутниковых геодезических измерений (определений)	$M_t = \sqrt{\frac{\Delta^2}{n}}$

2. Иные сведения об объекте недвижимости с кадастровым номером 05:44:000011:609

1. —

3. Пояснения к сведениям об объекте недвижимости с кадастровым номером 05:44:000011:609

1. —

1. Сведения о характерных точках контура здание **с кадастровым номером 05:44:000011:623**

вид объекта недвижимости (здание, сооружение, объект незавершенного строительства)

Система координат МСК-05 **Зона № 1**

Обозначение характерных точек контура	Содержатся в Едином государственном реестре недвижимости			Определены в ходе выполнения комплексных кадастровых работ			Метод определения координат	Формулы, примененные для расчета средней квадратической погрешности определения координат характерных точек границ (M_t), с подставленными в такие формулы значениями и итоговые (вычисленные) значения M_t, м
	Координаты, м		Радиус, м	Координаты, м		Радиус, м		
	X	Y	R	X	Y	R		
1	2	3	4	5	6	7	8	9

КАРТА-ПЛАН ТЕРРИТОРИИ

Сведения о зданиях, сооружениях, объектах незавершенного строительства, необходимые для исправления реестровых ошибок в сведениях об описании их местоположения

н79О	—	—	—	200185,44	317788,14	—	Метод спутниковых геодезических измерений (определений)	$M_t = \sqrt{\frac{\Delta^2}{n}}$
н80О	—	—	—	200189,02	317801,36	—	Метод спутниковых геодезических измерений (определений)	$M_t = \sqrt{\frac{\Delta^2}{n}}$
н81О	—	—	—	200179,71	317803,89	—	Метод спутниковых геодезических измерений (определений)	$M_t = \sqrt{\frac{\Delta^2}{n}}$
н82О	—	—	—	200176,12	317790,67	—	Метод спутниковых геодезических измерений (определений)	$M_t = \sqrt{\frac{\Delta^2}{n}}$
69	200191,50	317785,70	—	—	—	—	Метод спутниковых геодезических измерений (определений)	$M_t = \sqrt{\frac{\Delta^2}{n}}$
70	200195,08	317798,92	—	—	—	—	Метод спутниковых геодезических измерений (определений)	$M_t = \sqrt{\frac{\Delta^2}{n}}$
71	200185,77	317801,45	—	—	—	—	Метод спутниковых геодезических измерений (определений)	$M_t = \sqrt{\frac{\Delta^2}{n}}$
72	200182,18	317788,23	—	—	—	—	Метод спутниковых геодезических измерений (определений)	$M_t = \sqrt{\frac{\Delta^2}{n}}$
н79О	—	—	—	200185,44	317788,14	—	Метод спутниковых геодезических	$M_t = \sqrt{\frac{\Delta^2}{n}}$

КАРТА-ПЛАН ТЕРРИТОРИИ

Сведения о зданиях, сооружениях, объектах незавершенного строительства, необходимые для исправления реестровых ошибок в сведениях об описании их местоположения

							измерений (определений)	

2. Иные сведения об объекте недвижимости с кадастровым номером 05:44:000011:623

1. —

3. Пояснения к сведениям об объекте недвижимости с кадастровым номером 05:44:000011:623

1. —

1. Сведения о характерных точках контура **здание** **с кадастровым номером 05:44:000011:629**

вид объекта недвижимости (здание, сооружение, объект незавершенного строительства)

Система координат МСК-05 **Зона № 1**

Обозначение характерных точек контура	Содержатся в Едином государственном реестре недвижимости			Определены в ходе выполнения комплексных кадастровых работ			Метод определения координат	Формулы, примененные для расчета средней квадратической погрешности определения координат характерных точек границ (M_t), с подставленными в такие формулы значениями и итоговые (вычисленные) значения M_t, м
	Координаты, м		Радиус, м	Координаты, м		Радиус, м		
	X	Y	R	X	Y	R		
1	2	3	4	5	6	7	8	9
н93О	—	—	—	200360,10	317822,77	—	Метод спутниковых геодезических измерений (определений)	$M_t = \sqrt{\frac{\Delta^2}{n}}$
н94О	—	—	—	200361,83	317829,45	—	Метод спутниковых геодезических измерений (определений)	$M_t = \sqrt{\frac{\Delta^2}{n}}$
н95О	—	—	—	200349,54	317832,63	—	Метод спутниковых геодезических измерений (определений)	$M_t = \sqrt{\frac{\Delta^2}{n}}$

КАРТА-ПЛАН ТЕРРИТОРИИ

Сведения о зданиях, сооружениях, объектах незавершенного строительства, необходимые для исправления реестровых ошибок в сведениях об описании их местоположения

н96О	—	—	—	200347,82	317825,95	—	Метод спутниковых геодезических измерений (определений)	$M_t = \sqrt{\frac{\Delta^2}{n}}$
73	200360,52	317820,18	—	—	—	—	Метод спутниковых геодезических измерений (определений)	$M_t = \sqrt{\frac{\Delta^2}{n}}$
74	200362,42	317826,82	—	—	—	—	Метод спутниковых геодезических измерений (определений)	$M_t = \sqrt{\frac{\Delta^2}{n}}$
75	200350,21	317830,30	—	—	—	—	Метод спутниковых геодезических измерений (определений)	$M_t = \sqrt{\frac{\Delta^2}{n}}$
76	200348,32	317823,67	—	—	—	—	Метод спутниковых геодезических измерений (определений)	$M_t = \sqrt{\frac{\Delta^2}{n}}$
н93О	—	—	—	200360,10	317822,77	—	Метод спутниковых геодезических измерений (определений)	$M_t = \sqrt{\frac{\Delta^2}{n}}$

2. Иные сведения об объекте недвижимости с кадастровым номером 05:44:000011:629

1. —

3. Пояснения к сведениям об объекте недвижимости с кадастровым номером 05:44:000011:629

1. —

Лист №

КАРТА-ПЛАН ТЕРРИТОРИИ

Сведения о зданиях, сооружениях, объектах незавершенного строительства, необходимые для исправления реестровых ошибок в сведениях об описании их местоположения

1. Сведения о характерных точках контура здание **с кадастровым номером 05:44:000011:643**

вид объекта недвижимости (здание, сооружение, объект незавершенного строительства)

Система координат МСК-05 **Зона № 1**

Обозначение характерных точек контура	Содержатся в Едином государственном реестре недвижимости			Определены в ходе выполнения комплексных кадастровых работ			Метод определения координат	Формулы, примененные для расчета средней квадратической погрешности определения координат характерных точек границ (M_t), с подставленными в такие формулы значениями и итоговые (вычисленные) значения M_t, м
	Координаты, м		Радиус, м	Координаты, м		Радиус, м		
	X	Y	R	X	Y	R		
1	2	3	4	5	6	7	8	9
н60О	—	—	—	200183,28	317731,32	—	Метод спутниковых геодезических измерений (определений)	$M_t = \sqrt{\frac{\Delta^2}{n}}$
н61О	—	—	—	200181,91	317726,51	—	Метод спутниковых геодезических измерений (определений)	$M_t = \sqrt{\frac{\Delta^2}{n}}$
н62О	—	—	—	200183,23	317726,10	—	Метод спутниковых геодезических измерений (определений)	$M_t = \sqrt{\frac{\Delta^2}{n}}$
н63О	—	—	—	200187,20	317739,92	—	Метод спутниковых геодезических измерений (определений)	$M_t = \sqrt{\frac{\Delta^2}{n}}$
н64О	—	—	—	200178,94	317742,00	—	Метод спутниковых геодезических измерений (определений)	$M_t = \sqrt{\frac{\Delta^2}{n}}$
н65О	—	—	—	200176,76	317733,17	—	Метод спутниковых геодезических измерений	$M_t = \sqrt{\frac{\Delta^2}{n}}$

КАРТА-ПЛАН ТЕРРИТОРИИ

Сведения о зданиях, сооружениях, объектах незавершенного строительства, необходимые для исправления реестровых ошибок в сведениях об описании их местоположения

							(определений)	
93	200187,96	317737,98	—	—	—	—	Метод спутниковых геодезических измерений (определений)	$M_t = \sqrt{\frac{\Delta^2}{n}}$
94	200179,70	317740,06	—	—	—	—	Метод спутниковых геодезических измерений (определений)	$M_t = \sqrt{\frac{\Delta^2}{n}}$
95	200177,52	317731,23	—	—	—	—	Метод спутниковых геодезических измерений (определений)	$M_t = \sqrt{\frac{\Delta^2}{n}}$
96	200184,04	317729,38	—	—	—	—	Метод спутниковых геодезических измерений (определений)	$M_t = \sqrt{\frac{\Delta^2}{n}}$
97	200182,67	317724,57	—	—	—	—	Метод спутниковых геодезических измерений (определений)	$M_t = \sqrt{\frac{\Delta^2}{n}}$
98	200183,99	317724,16	—	—	—	—	Метод спутниковых геодезических измерений (определений)	$M_t = \sqrt{\frac{\Delta^2}{n}}$
н60О	—	—	—	200183,28	317731,32	—	Метод спутниковых геодезических измерений (определений)	$M_t = \sqrt{\frac{\Delta^2}{n}}$

2. Иные сведения об объекте недвижимости с кадастровым номером 05:44:000011:643

1. —

КАРТА-ПЛАН ТЕРРИТОРИИ

Сведения о зданиях, сооружениях, объектах незавершенного строительства, необходимые для исправления реестровых ошибок в сведениях об описании их местоположения

3. Пояснения к сведениям об объекте недвижимости с кадастровым номером 05:44:000011:643

1. —

1. Сведения о характерных точках контура здание **с кадастровым номером 05:44:000011:644**

вид объекта недвижимости (здание, сооружение, объект незавершенного строительства)

Система координат МСК-05 **Зона № 1**

Обозначение характерных точек контура	Содержатся в Едином государственном реестре недвижимости			Определены в ходе выполнения комплексных кадастровых работ			Метод определения координат	Формулы, примененные для расчета средней квадратической погрешности определения координат характерных точек границ (M_t), с подставленными в такие формулы значениями и итоговые (вычисленные) значения M_t, м
	Координаты, м		Радиус, м	Координаты, м		Радиус, м		
	X	Y	R	X	Y	R		
1	2	3	4	5	6	7	8	9
н61О	—	—	—	200181,91	317726,51	—	Метод спутниковых геодезических измерений (определений)	$M_t = \sqrt{\frac{\Delta^2}{n}}$
н60О	—	—	—	200183,28	317731,32	—	Метод спутниковых геодезических измерений (определений)	$M_t = \sqrt{\frac{\Delta^2}{n}}$
н65О	—	—	—	200176,76	317733,17	—	Метод спутниковых геодезических измерений (определений)	$M_t = \sqrt{\frac{\Delta^2}{n}}$
н66О	—	—	—	200174,90	317725,63	—	Метод спутниковых геодезических измерений (определений)	$M_t = \sqrt{\frac{\Delta^2}{n}}$
н67О	—	—	—	200179,71	317724,27	—	Метод спутниковых геодезических	$M_t = \sqrt{\frac{\Delta^2}{n}}$

КАРТА-ПЛАН ТЕРРИТОРИИ

Сведения о зданиях, сооружениях, объектах незавершенного строительства, необходимые для исправления реестровых ошибок в сведениях об описании их местоположения

							измерений (определений)	
н68О	—	—	—	200180,47	317726,92	—	Метод спутниковых геодезических измерений (определений)	$M_t = \sqrt{\frac{\Delta^2}{n}}$
99	200175,66	317723,69	—	—	—	—	Метод спутниковых геодезических измерений (определений)	$M_t = \sqrt{\frac{\Delta^2}{n}}$
100	200180,47	317722,33	—	—	—	—	Метод спутниковых геодезических измерений (определений)	$M_t = \sqrt{\frac{\Delta^2}{n}}$
101	200181,23	317724,98	—	—	—	—	Метод спутниковых геодезических измерений (определений)	$M_t = \sqrt{\frac{\Delta^2}{n}}$
97	200182,67	317724,57	—	—	—	—	Метод спутниковых геодезических измерений (определений)	$M_t = \sqrt{\frac{\Delta^2}{n}}$
96	200184,04	317729,38	—	—	—	—	Метод спутниковых геодезических измерений (определений)	$M_t = \sqrt{\frac{\Delta^2}{n}}$
95	200177,52	317731,23	—	—	—	—	Метод спутниковых геодезических измерений (определений)	$M_t = \sqrt{\frac{\Delta^2}{n}}$
н61О	—	—	—	200181,91	317726,51	—	Метод спутниковых геодезических измерений (определений)	$M_t = \sqrt{\frac{\Delta^2}{n}}$

КАРТА-ПЛАН ТЕРРИТОРИИ

Сведения о зданиях, сооружениях, объектах незавершенного строительства, необходимые для исправления реестровых ошибок в сведениях об описании их местоположения

2. Иные сведения об объекте недвижимости с кадастровым номером 05:44:000011:644

1. —

3. Пояснения к сведениям об объекте недвижимости с кадастровым номером 05:44:000011:644

1. —

1. Сведения о характерных точках контура здание **с кадастровым номером 05:44:000011:645**

вид объекта недвижимости (здание, сооружение, объект незавершенного строительства)

Система координат МСК-05 **Зона № 1**

Обозначение характерных точек контура	Содержатся в Едином государственном реестре недвижимости			Определены в ходе выполнения комплексных кадастровых работ			Метод определения координат	Формулы, примененные для расчета средней квадратической погрешности определения координат характерных точек границ (M_t), с подставленными в такие формулы значениями и итоговые (вычисленные) значения M_t, м
	Координаты, м		Радиус, м	Координаты, м		Радиус, м		
	X	Y	R	X	Y	R		
1	2	3	4	5	6	7	8	9
н56О	—	—	—	200181,01	317709,71	—	Метод спутниковых геодезических измерений (определений)	$M_t = \sqrt{\frac{\Delta^2}{n}}$
н55О	—	—	—	200183,30	317717,55	—	Метод спутниковых геодезических измерений (определений)	$M_t = \sqrt{\frac{\Delta^2}{n}}$
н54О	—	—	—	200181,92	317717,97	—	Метод спутниковых геодезических измерений (определений)	$M_t = \sqrt{\frac{\Delta^2}{n}}$
н57О	—	—	—	200182,41	317719,56	—	Метод спутниковых геодезических измерений	$M_t = \sqrt{\frac{\Delta^2}{n}}$

КАРТА-ПЛАН ТЕРРИТОРИИ

Сведения о зданиях, сооружениях, объектах незавершенного строительства, необходимые для исправления реестровых ошибок в сведениях об описании их местоположения

							(определений)	
н58О	—	—	—	200176,92	317721,03	—	Метод спутниковых геодезических измерений (определений)	$M_t = \sqrt{\frac{\Delta^2}{n}}$
н59О	—	—	—	200174,48	317711,62	—	Метод спутниковых геодезических измерений (определений)	$M_t = \sqrt{\frac{\Delta^2}{n}}$
88	200181,01	317709,71	—	—	—	—	Метод спутниковых геодезических измерений (определений)	$M_t = \sqrt{\frac{\Delta^2}{n}}$
87	200183,30	317717,55	—	—	—	—	Метод спутниковых геодезических измерений (определений)	$M_t = \sqrt{\frac{\Delta^2}{n}}$
86	200181,92	317717,97	—	—	—	—	Метод спутниковых геодезических измерений (определений)	$M_t = \sqrt{\frac{\Delta^2}{n}}$
102	200182,41	317719,56	—	—	—	—	Метод спутниковых геодезических измерений (определений)	$M_t = \sqrt{\frac{\Delta^2}{n}}$
103	200176,92	317721,03	—	—	—	—	Метод спутниковых геодезических измерений (определений)	$M_t = \sqrt{\frac{\Delta^2}{n}}$
104	200174,48	317711,62	—	—	—	—	Метод спутниковых геодезических измерений (определений)	$M_t = \sqrt{\frac{\Delta^2}{n}}$

КАРТА-ПЛАН ТЕРРИТОРИИ

Сведения о зданиях, сооружениях, объектах незавершенного строительства, необходимые для исправления реестровых ошибок в сведениях об описании их местоположения

н56О	—	—	—	200181,01	317709,71	—	Метод спутниковых геодезических измерений (определений)	$M_t = \sqrt{\frac{\Delta^2}{n}}$

2. Иные сведения об объекте недвижимости с кадастровым номером 05:44:000011:645

1. —

3. Пояснения к сведениям об объекте недвижимости с кадастровым номером 05:44:000011:645

1. —

1. Сведения о характерных точках контура здание **с кадастровым номером 05:44:000011:646**

вид объекта недвижимости (здание, сооружение, объект незавершенного строительства)

Система координат МСК-05 **Зона № 1**

Обозначение характерных точек контура	Содержатся в Едином государственном реестре недвижимости			Определены в ходе выполнения комплексных кадастровых работ			Метод определения координат	Формулы, примененные для расчета средней квадратической погрешности определения координат характерных точек границ (M_t), с подставленными в такие формулы значениями и итоговые (вычисленные) значения M_t, м
	Координаты, м		Радиус, м	Координаты, м		Радиус, м		
	X	Y	R	X	Y	R		
1	2	3	4	5	6	7	8	9
н45О	—	—	—	200185,72	317708,37	—	Метод спутниковых геодезических измерений (определений)	$M_t = \sqrt{\frac{\Delta^2}{n}}$
н46О	—	—	—	200191,78	317732,41	—	Метод спутниковых геодезических измерений (определений)	$M_t = \sqrt{\frac{\Delta^2}{n}}$
н47О	—	—	—	200187,79	317733,51	—	Метод спутниковых геодезических измерений	$M_t = \sqrt{\frac{\Delta^2}{n}}$

КАРТА-ПЛАН ТЕРРИТОРИИ

Сведения о зданиях, сооружениях, объектах незавершенного строительства, необходимые для исправления реестровых ошибок в сведениях об описании их местоположения

							(определений)	
н48О	—	—	—	200187,23	317731,42	—	Метод спутниковых геодезических измерений (определений)	$M_t = \sqrt{\frac{\Delta^2}{n}}$
н49О	—	—	—	200186,21	317731,62	—	Метод спутниковых геодезических измерений (определений)	$M_t = \sqrt{\frac{\Delta^2}{n}}$
н50О	—	—	—	200185,44	317728,76	—	Метод спутниковых геодезических измерений (определений)	$M_t = \sqrt{\frac{\Delta^2}{n}}$
н51О	—	—	—	200186,50	317728,56	—	Метод спутниковых геодезических измерений (определений)	$M_t = \sqrt{\frac{\Delta^2}{n}}$
н52О	—	—	—	200184,96	317721,76	—	Метод спутниковых геодезических измерений (определений)	$M_t = \sqrt{\frac{\Delta^2}{n}}$
н53О	—	—	—	200183,26	317722,27	—	Метод спутниковых геодезических измерений (определений)	$M_t = \sqrt{\frac{\Delta^2}{n}}$
н54О	—	—	—	200181,92	317717,97	—	Метод спутниковых геодезических измерений (определений)	$M_t = \sqrt{\frac{\Delta^2}{n}}$
н55О	—	—	—	200183,30	317717,55	—	Метод спутниковых геодезических измерений (определений)	$M_t = \sqrt{\frac{\Delta^2}{n}}$

КАРТА-ПЛАН ТЕРРИТОРИИ

Сведения о зданиях, сооружениях, объектах незавершенного строительства, необходимые для исправления реестровых ошибок в сведениях об описании их местоположения

н56О	—	—	—	200181,01	317709,71	—	Метод спутниковых геодезических измерений (определений)	$M_t = \sqrt{\frac{\Delta^2}{n}}$
77	200185,72	317708,37	—	—	—	—	Метод спутниковых геодезических измерений (определений)	$M_t = \sqrt{\frac{\Delta^2}{n}}$
78	200192,49	317732,12	—	—	—	—	Метод спутниковых геодезических измерений (определений)	$M_t = \sqrt{\frac{\Delta^2}{n}}$
79	200188,67	317733,21	—	—	—	—	Метод спутниковых геодезических измерений (определений)	$M_t = \sqrt{\frac{\Delta^2}{n}}$
80	200187,92	317731,22	—	—	—	—	Метод спутниковых геодезических измерений (определений)	$M_t = \sqrt{\frac{\Delta^2}{n}}$
81	200186,96	317731,61	—	—	—	—	Метод спутниковых геодезических измерений (определений)	$M_t = \sqrt{\frac{\Delta^2}{n}}$
82	200186,11	317728,78	—	—	—	—	Метод спутниковых геодезических измерений (определений)	$M_t = \sqrt{\frac{\Delta^2}{n}}$
83	200187,13	317728,43	—	—	—	—	Метод спутниковых геодезических измерений (определений)	$M_t = \sqrt{\frac{\Delta^2}{n}}$
84	200184,96	317721,76	—	—	—	—	Метод спутниковых геодезических	$M_t = \sqrt{\frac{\Delta^2}{n}}$

КАРТА-ПЛАН ТЕРРИТОРИИ

Сведения о зданиях, сооружениях, объектах незавершенного строительства, необходимые для исправления реестровых ошибок в сведениях об описании их местоположения

							измерений (определений)	
85	200183,26	317722,27	—	—	—	—	Метод спутниковых геодезических измерений (определений)	$M_t = \sqrt{\frac{\Delta^2}{n}}$
86	200181,92	317717,97	—	—	—	—	Метод спутниковых геодезических измерений (определений)	$M_t = \sqrt{\frac{\Delta^2}{n}}$
87	200183,30	317717,55	—	—	—	—	Метод спутниковых геодезических измерений (определений)	$M_t = \sqrt{\frac{\Delta^2}{n}}$
88	200181,01	317709,71	—	—	—	—	Метод спутниковых геодезических измерений (определений)	$M_t = \sqrt{\frac{\Delta^2}{n}}$
н45О	—	—	—	200185,72	317708,37	—	Метод спутниковых геодезических измерений (определений)	$M_t = \sqrt{\frac{\Delta^2}{n}}$

2. Иные сведения об объекте недвижимости с кадастровым номером 05:44:000011:646

1. —

3. Пояснения к сведениям об объекте недвижимости с кадастровым номером 05:44:000011:646

1. —

1. Сведения о характерных точках контура здание **с кадастровым номером 05:44:000011:650**

вид объекта недвижимости (здание, сооружение, объект незавершенного строительства)

Система координат МСК-05 **Зона № 1**

КАРТА-ПЛАН ТЕРРИТОРИИ

Сведения о зданиях, сооружениях, объектах незавершенного строительства, необходимые для исправления реестровых ошибок в сведениях об описании их местоположения

Обозначение характерных точек контура	Содержатся в Едином государственном реестре недвижимости			Определены в ходе выполнения комплексных кадастровых работ			Метод определения координат	Формулы, примененные для расчета средней квадратической погрешности определения координат характерных точек границ (M_t), с подставленными в такие формулы значениями и итоговые (вычисленные) значения M_t, м
	Координаты, м		Радиус, м	Координаты, м		Радиус, м		
	X	Y	R	X	Y	R		
1	2	3	4	5	6	7	8	9
н139О	—	—	—	200206,27	317923,24	—	Метод спутниковых геодезических измерений (определений)	$M_t = \sqrt{\frac{\Delta^2}{n}}$
н140О	—	—	—	200208,87	317932,95	—	Метод спутниковых геодезических измерений (определений)	$M_t = \sqrt{\frac{\Delta^2}{n}}$
н141О	—	—	—	200198,18	317935,90	—	Метод спутниковых геодезических измерений (определений)	$M_t = \sqrt{\frac{\Delta^2}{n}}$
н142О	—	—	—	200195,48	317926,13	—	Метод спутниковых геодезических измерений (определений)	$M_t = \sqrt{\frac{\Delta^2}{n}}$
89	200207,07	317922,52	—	—	—	—	Метод спутниковых геодезических измерений (определений)	$M_t = \sqrt{\frac{\Delta^2}{n}}$
90	200209,67	317932,23	—	—	—	—	Метод спутниковых геодезических измерений (определений)	$M_t = \sqrt{\frac{\Delta^2}{n}}$
91	200198,98	317935,18	—	—	—	—	Метод спутниковых геодезических измерений	$M_t = \sqrt{\frac{\Delta^2}{n}}$

КАРТА-ПЛАН ТЕРРИТОРИИ

Сведения о зданиях, сооружениях, объектах незавершенного строительства, необходимые для исправления реестровых ошибок в сведениях об описании их местоположения

							(определений)	
92	200196,28	317925,41	—	—	—	—	Метод спутниковых геодезических измерений (определений)	$M_t = \sqrt{\frac{\Delta^2}{n}}$
н139О	—	—	—	200206,27	317923,24	—	Метод спутниковых геодезических измерений (определений)	$M_t = \sqrt{\frac{\Delta^2}{n}}$

2. Иные сведения об объекте недвижимости с кадастровым номером 05:44:000011:650

1. —

3. Пояснения к сведениям об объекте недвижимости с кадастровым номером 05:44:000011:650

1. —

1. Сведения о характерных точках контура здание **с кадастровым номером 05:44:000011:653**

вид объекта недвижимости (здание, сооружение, объект незавершенного строительства)

Система координат МСК-05 **Зона № 1**

Обозначение характерных точек контура	Содержатся в Едином государственном реестре недвижимости			Определены в ходе выполнения комплексных кадастровых работ			Метод определения координат	Формулы, примененные для расчета средней квадратической погрешности определения координат характерных точек границ (M_t), с подставленными в такие формулы значениями и итоговые (вычисленные) значения M_t, м
	Координаты, м		Радиус, м	Координаты, м		Радиус, м		
	X	Y	R	X	Y	R		
1	2	3	4	5	6	7	8	9
н115О	—	—	—	200277,78	317881,08	—	Метод спутниковых геодезических измерений (определений)	$M_t = \sqrt{\frac{\Delta^2}{n}}$

КАРТА-ПЛАН ТЕРРИТОРИИ

Сведения о зданиях, сооружениях, объектах незавершенного строительства, необходимые для исправления реестровых ошибок в сведениях об описании их местоположения

н116О	—	—	—	200279,83	317888,19	—	Метод спутниковых геодезических измерений (определений)	$M_t = \sqrt{\frac{\Delta^2}{n}}$
н117О	—	—	—	200269,59	317891,11	—	Метод спутниковых геодезических измерений (определений)	$M_t = \sqrt{\frac{\Delta^2}{n}}$
н118О	—	—	—	200268,43	317887,34	—	Метод спутниковых геодезических измерений (определений)	$M_t = \sqrt{\frac{\Delta^2}{n}}$
н119О	—	—	—	200268,88	317887,21	—	Метод спутниковых геодезических измерений (определений)	$M_t = \sqrt{\frac{\Delta^2}{n}}$
н120О	—	—	—	200268,04	317883,84	—	Метод спутниковых геодезических измерений (определений)	$M_t = \sqrt{\frac{\Delta^2}{n}}$
105	200279,20	317880,28	—	—	—	—	Метод спутниковых геодезических измерений (определений)	$M_t = \sqrt{\frac{\Delta^2}{n}}$
106	200281,25	317887,39	—	—	—	—	Метод спутниковых геодезических измерений (определений)	$M_t = \sqrt{\frac{\Delta^2}{n}}$
107	200271,01	317890,31	—	—	—	—	Метод спутниковых геодезических измерений (определений)	$M_t = \sqrt{\frac{\Delta^2}{n}}$
108	200269,85	317886,54	—	—	—	—	Метод спутниковых геодезических	$M_t = \sqrt{\frac{\Delta^2}{n}}$

КАРТА-ПЛАН ТЕРРИТОРИИ

Сведения о зданиях, сооружениях, объектах незавершенного строительства, необходимые для исправления реестровых ошибок в сведениях об описании их местоположения

							измерений (определений)	
109	200270,30	317886,41	—	—	—	—	Метод спутниковых геодезических измерений (определений)	$M_t = \sqrt{\frac{\Delta^2}{n}}$
110	200269,46	317883,04	—	—	—	—	Метод спутниковых геодезических измерений (определений)	$M_t = \sqrt{\frac{\Delta^2}{n}}$
н115О	—	—	—	200277,78	317881,08	—	Метод спутниковых геодезических измерений (определений)	$M_t = \sqrt{\frac{\Delta^2}{n}}$

2. Иные сведения об объекте недвижимости с кадастровым номером 05:44:000011:653

1. —

3. Пояснения к сведениям об объекте недвижимости с кадастровым номером 05:44:000011:653

1. —

1. Сведения о характерных точках контура **здание** **с кадастровым номером 05:44:000011:654**

вид объекта недвижимости (здание, сооружение, объект незавершенного строительства)

Система координат МСК-05 **Зона № 1**

Обозначение характерных точек контура	Содержатся в Едином государственном реестре недвижимости			Определены в ходе выполнения комплексных кадастровых работ			Метод определения координат	Формулы, примененные для расчета средней квадратической погрешности определения координат характерных точек границ (M_t), с подставленными в такие формулы значениями и итоговые (вычисленные) значения M_t, м
	Координаты, м		Радиус, м	Координаты, м		Радиус, м		
	X	Y	R	X	Y	R		
1	2	3	4	5	6	7	8	9

КАРТА-ПЛАН ТЕРРИТОРИИ

Сведения о зданиях, сооружениях, объектах незавершенного строительства, необходимые для исправления реестровых ошибок в сведениях об описании их местоположения

н121О	—	—	—	200263,96	317884,98	—	Метод спутниковых геодезических измерений (определений)	$M_t = \sqrt{\frac{\Delta^2}{n}}$
н122О	—	—	—	200266,05	317892,03	—	Метод спутниковых геодезических измерений (определений)	$M_t = \sqrt{\frac{\Delta^2}{n}}$
н123О	—	—	—	200260,40	317893,51	—	Метод спутниковых геодезических измерений (определений)	$M_t = \sqrt{\frac{\Delta^2}{n}}$
н124О	—	—	—	200258,41	317886,40	—	Метод спутниковых геодезических измерений (определений)	$M_t = \sqrt{\frac{\Delta^2}{n}}$
117	200265,76	317883,53	—	—	—	—	Метод спутниковых геодезических измерений (определений)	$M_t = \sqrt{\frac{\Delta^2}{n}}$
118	200267,66	317891,15	—	—	—	—	Метод спутниковых геодезических измерений (определений)	$M_t = \sqrt{\frac{\Delta^2}{n}}$
119	200261,56	317892,67	—	—	—	—	Метод спутниковых геодезических измерений (определений)	$M_t = \sqrt{\frac{\Delta^2}{n}}$
120	200259,76	317884,98	—	—	—	—	Метод спутниковых геодезических измерений (определений)	$M_t = \sqrt{\frac{\Delta^2}{n}}$
н121О	—	—	—	200263,96	317884,98	—	Метод спутниковых геодезических	$M_t = \sqrt{\frac{\Delta^2}{n}}$

КАРТА-ПЛАН ТЕРРИТОРИИ

Сведения о зданиях, сооружениях, объектах незавершенного строительства, необходимые для исправления реестровых ошибок в сведениях об описании их местоположения

							измерений (определений)	

2. Иные сведения об объекте недвижимости с кадастровым номером 05:44:000011:654

1. —

3. Пояснения к сведениям об объекте недвижимости с кадастровым номером 05:44:000011:654

1. —

1. Сведения о характерных точках контура здание **с кадастровым номером 05:44:000011:655**

вид объекта недвижимости (здание, сооружение, объект незавершенного строительства)

Система координат МСК-05 **Зона № 1**

Обозначение характерных точек контура	Содержатся в Едином государственном реестре недвижимости			Определены в ходе выполнения комплексных кадастровых работ			Метод определения координат	Формулы, примененные для расчета средней квадратической погрешности определения координат характерных точек границ (M_t), с подставленными в такие формулы значениями и итоговые (вычисленные) значения M_t, м
	Координаты, м		Радиус, м	Координаты, м		Радиус, м		
	X	Y	R	X	Y	R		
1	2	3	4	5	6	7	8	9
н133О	—	—	—	200249,93	317931,14	—	Метод спутниковых геодезических измерений (определений)	$M_t = \sqrt{\frac{\Delta^2}{n}}$
н134О	—	—	—	200250,80	317934,79	—	Метод спутниковых геодезических измерений (определений)	$M_t = \sqrt{\frac{\Delta^2}{n}}$
н135О	—	—	—	200241,75	317936,94	—	Метод спутниковых геодезических измерений (определений)	$M_t = \sqrt{\frac{\Delta^2}{n}}$

КАРТА-ПЛАН ТЕРРИТОРИИ

Сведения о зданиях, сооружениях, объектах незавершенного строительства, необходимые для исправления реестровых ошибок в сведениях об описании их местоположения

н136О	—	—	—	200240,38	317931,19	—	Метод спутниковых геодезических измерений (определений)	$M_t = \sqrt{\frac{\Delta^2}{n}}$
н137О	—	—	—	200245,21	317930,05	—	Метод спутниковых геодезических измерений (определений)	$M_t = \sqrt{\frac{\Delta^2}{n}}$
н138О	—	—	—	200245,73	317932,12	—	Метод спутниковых геодезических измерений (определений)	$M_t = \sqrt{\frac{\Delta^2}{n}}$
111	200248,92	317931,09	—	—	—	—	Метод спутниковых геодезических измерений (определений)	$M_t = \sqrt{\frac{\Delta^2}{n}}$
112	200249,79	317934,74	—	—	—	—	Метод спутниковых геодезических измерений (определений)	$M_t = \sqrt{\frac{\Delta^2}{n}}$
113	200240,49	317936,95	—	—	—	—	Метод спутниковых геодезических измерений (определений)	$M_t = \sqrt{\frac{\Delta^2}{n}}$
114	200239,12	317931,20	—	—	—	—	Метод спутниковых геодезических измерений (определений)	$M_t = \sqrt{\frac{\Delta^2}{n}}$
115	200244,20	317930,00	—	—	—	—	Метод спутниковых геодезических измерений (определений)	$M_t = \sqrt{\frac{\Delta^2}{n}}$
116	200244,72	317932,07	—	—	—	—	Метод спутниковых геодезических	$M_t = \sqrt{\frac{\Delta^2}{n}}$

КАРТА-ПЛАН ТЕРРИТОРИИ

Сведения о зданиях, сооружениях, объектах незавершенного строительства, необходимые для исправления реестровых ошибок в сведениях об описании их местоположения

							измерений (определений)	
н133О	—	—	—	200249,93	317931,14	—	Метод спутниковых геодезических измерений (определений)	$M_t = \sqrt{\frac{\Delta^2}{n}}$

2. Иные сведения об объекте недвижимости с кадастровым номером 05:44:000011:655

1. —

3. Пояснения к сведениям об объекте недвижимости с кадастровым номером 05:44:000011:655

1. —

1. Сведения о характерных точках контура здание **с кадастровым номером 05:44:000011:660**

вид объекта недвижимости (здание, сооружение, объект незавершенного строительства)

Система координат МСК-05 **Зона № 1**

Обозначение характерных точек контура	Содержатся в Едином государственном реестре недвижимости			Определены в ходе выполнения комплексных кадастровых работ			Метод определения координат	Формулы, примененные для расчета средней квадратической погрешности определения координат характерных точек границ (M_t), с подставленными в такие формулы значениями и итоговые (вычисленные) значения M_t, м
	Координаты, м		Радиус, м	Координаты, м		Радиус, м		
	X	Y	R	X	Y	R		
1	2	3	4	5	6	7	8	9
н147О	—	—	—	200118,05	317946,63	—	Метод спутниковых геодезических измерений (определений)	$M_t = \sqrt{\frac{\Delta^2}{n}}$
н148О	—	—	—	200121,09	317957,70	—	Метод спутниковых геодезических измерений (определений)	$M_t = \sqrt{\frac{\Delta^2}{n}}$

КАРТА-ПЛАН ТЕРРИТОРИИ

Сведения о зданиях, сооружениях, объектах незавершенного строительства, необходимые для исправления реестровых ошибок в сведениях об описании их местоположения

н149О	—	—	—	200112,12	317960,16	—	Метод спутниковых геодезических измерений (определений)	$M_t = \sqrt{\frac{\Delta^2}{n}}$
н150О	—	—	—	200109,06	317949,07	—	Метод спутниковых геодезических измерений (определений)	$M_t = \sqrt{\frac{\Delta^2}{n}}$
139	200118,05	317946,63	—	—	—	—	Метод спутниковых геодезических измерений (определений)	$M_t = \sqrt{\frac{\Delta^2}{n}}$
140	200121,09	317957,70	—	—	—	—	Метод спутниковых геодезических измерений (определений)	$M_t = \sqrt{\frac{\Delta^2}{n}}$
141	200112,12	317960,16	—	—	—	—	Метод спутниковых геодезических измерений (определений)	$M_t = \sqrt{\frac{\Delta^2}{n}}$
142	200109,06	317949,07	—	—	—	—	Метод спутниковых геодезических измерений (определений)	$M_t = \sqrt{\frac{\Delta^2}{n}}$
н147О	—	—	—	200118,05	317946,63	—	Метод спутниковых геодезических измерений (определений)	$M_t = \sqrt{\frac{\Delta^2}{n}}$

2. Иные сведения об объекте недвижимости с кадастровым номером 05:44:000011:660

1. —

КАРТА-ПЛАН ТЕРРИТОРИИ

Сведения о зданиях, сооружениях, объектах незавершенного строительства, необходимые для исправления реестровых ошибок в сведениях об описании их местоположения

3. Пояснения к сведениям об объекте недвижимости с кадастровым номером 05:44:000011:660

1. —

1. Сведения о характерных точках контура здание **с кадастровым номером 05:44:000011:663**

вид объекта недвижимости (здание, сооружение, объект незавершенного строительства)

Система координат МСК-05 **Зона № 1**

Обозначение характерных точек контура	Содержатся в Едином государственном реестре недвижимости			Определены в ходе выполнения комплексных кадастровых работ			Метод определения координат	Формулы, примененные для расчета средней квадратической погрешности определения координат характерных точек границ (M_t), с подставленными в такие формулы значениями и итоговые (вычисленные) значения M_t, м
	Координаты, м		Радиус, м	Координаты, м		Радиус, м		
	X	Y	R	X	Y	R		
1	2	3	4	5	6	7	8	9
н143О	—	—	—	200156,41	317969,09	—	Метод спутниковых геодезических измерений (определений)	$M_t = \sqrt{\frac{\Delta^2}{n}}$
н144О	—	—	—	200159,78	317981,67	—	Метод спутниковых геодезических измерений (определений)	$M_t = \sqrt{\frac{\Delta^2}{n}}$
н145О	—	—	—	200140,44	317986,81	—	Метод спутниковых геодезических измерений (определений)	$M_t = \sqrt{\frac{\Delta^2}{n}}$
н146О	—	—	—	200137,00	317974,10	—	Метод спутниковых геодезических измерений (определений)	$M_t = \sqrt{\frac{\Delta^2}{n}}$
127	200156,41	317969,09	—	—	—	—	Метод спутниковых геодезических	$M_t = \sqrt{\frac{\Delta^2}{n}}$

КАРТА-ПЛАН ТЕРРИТОРИИ

Сведения о зданиях, сооружениях, объектах незавершенного строительства, необходимые для исправления реестровых ошибок в сведениях об описании их местоположения

							измерений (определений)	
128	200159,50	317981,81	—	—	—	—	Метод спутниковых геодезических измерений (определений)	$M_t = \sqrt{\frac{\Delta^2}{n}}$
129	200139,99	317986,87	—	—	—	—	Метод спутниковых геодезических измерений (определений)	$M_t = \sqrt{\frac{\Delta^2}{n}}$
130	200136,86	317974,13	—	—	—	—	Метод спутниковых геодезических измерений (определений)	$M_t = \sqrt{\frac{\Delta^2}{n}}$
н143О	—	—	—	200156,41	317969,09	—	Метод спутниковых геодезических измерений (определений)	$M_t = \sqrt{\frac{\Delta^2}{n}}$

2. Иные сведения об объекте недвижимости с кадастровым номером 05:44:000011:663

1. —

3. Пояснения к сведениям об объекте недвижимости с кадастровым номером 05:44:000011:663

1. —

1. Сведения о характерных точках контура **здание** **с кадастровым номером 05:44:000011:664**

вид объекта недвижимости (здание, сооружение, объект незавершенного строительства)

Система координат МСК-05 **Зона № 1**

КАРТА-ПЛАН ТЕРРИТОРИИ

Сведения о зданиях, сооружениях, объектах незавершенного строительства, необходимые для исправления реестровых ошибок в сведениях об описании их местоположения

Обозначение характерных точек контура	Содержатся в Едином государственном реестре недвижимости			Определены в ходе выполнения комплексных кадастровых работ			Метод определения координат	Формулы, примененные для расчета средней квадратической погрешности определения координат характерных точек границ (M_t), с подставленными в такие формулы значениями и итоговые (вычисленные) значения M_t, м
	Координаты, м		Радиус, м	Координаты, м		Радиус, м		
	X	Y	R	X	Y	R		
1	2	3	4	5	6	7	8	9
н97О	—	—	—	200385,68	317838,84	—	Метод спутниковых геодезических измерений (определений)	$M_t = \sqrt{\frac{\Delta^2}{n}}$
н98О	—	—	—	200391,19	317860,65	—	Метод спутниковых геодезических измерений (определений)	$M_t = \sqrt{\frac{\Delta^2}{n}}$
н99О	—	—	—	200386,15	317861,93	—	Метод спутниковых геодезических измерений (определений)	$M_t = \sqrt{\frac{\Delta^2}{n}}$
н100О	—	—	—	200384,07	317853,69	—	Метод спутниковых геодезических измерений (определений)	$M_t = \sqrt{\frac{\Delta^2}{n}}$
н101О	—	—	—	200382,81	317854,00	—	Метод спутниковых геодезических измерений (определений)	$M_t = \sqrt{\frac{\Delta^2}{n}}$
н102О	—	—	—	200379,37	317840,43	—	Метод спутниковых геодезических измерений (определений)	$M_t = \sqrt{\frac{\Delta^2}{n}}$
143	200390,81	317860,15	—	—	—	—	Метод спутниковых геодезических измерений	$M_t = \sqrt{\frac{\Delta^2}{n}}$

КАРТА-ПЛАН ТЕРРИТОРИИ

Сведения о зданиях, сооружениях, объектах незавершенного строительства, необходимые для исправления реестровых ошибок в сведениях об описании их местоположения

							(определений)	
148	200385,77	317861,43	—	—	—	—	Метод спутниковых геодезических измерений (определений)	$M_t = \sqrt{\frac{\Delta^2}{n}}$
147	200383,69	317853,19	—	—	—	—	Метод спутниковых геодезических измерений (определений)	$M_t = \sqrt{\frac{\Delta^2}{n}}$
146	200382,43	317853,50	—	—	—	—	Метод спутниковых геодезических измерений (определений)	$M_t = \sqrt{\frac{\Delta^2}{n}}$
145	200378,99	317839,93	—	—	—	—	Метод спутниковых геодезических измерений (определений)	$M_t = \sqrt{\frac{\Delta^2}{n}}$
144	200385,30	317838,34	—	—	—	—	Метод спутниковых геодезических измерений (определений)	$M_t = \sqrt{\frac{\Delta^2}{n}}$
н97О	—	—	—	200385,68	317838,84	—	Метод спутниковых геодезических измерений (определений)	$M_t = \sqrt{\frac{\Delta^2}{n}}$

2. Иные сведения об объекте недвижимости с кадастровым номером 05:44:000011:664

1. —

3. Пояснения к сведениям об объекте недвижимости с кадастровым номером 05:44:000011:664

1. —

КАРТА-ПЛАН ТЕРРИТОРИИ

Сведения о зданиях, сооружениях, объектах незавершенного строительства, необходимые для исправления реестровых ошибок в сведениях об описании их местоположения

1. Сведения о характерных точках контура здание **с кадастровым номером 05:44:000011:666**

вид объекта недвижимости (здание, сооружение, объект незавершенного строительства)

Система координат МСК-05 **Зона № 1**

Обозначение характерных точек контура	Содержатся в Едином государственном реестре недвижимости			Определены в ходе выполнения комплексных кадастровых работ			Метод определения координат	Формулы, примененные для расчета средней квадратической погрешности определения координат характерных точек границ (M_t), с подставленными в такие формулы значениями и итоговые (вычисленные) значения M_t, м
	Координаты, м		Радиус, м	Координаты, м		Радиус, м		
	X	Y	R	X	Y	R		
1	2	3	4	5	6	7	8	9
н103О	—	—	—	200379,05	317855,06	—	Метод спутниковых геодезических измерений (определений)	$M_t = \sqrt{\frac{\Delta^2}{n}}$
н104О	—	—	—	200381,27	317862,72	—	Метод спутниковых геодезических измерений (определений)	$M_t = \sqrt{\frac{\Delta^2}{n}}$
н105О	—	—	—	200374,83	317864,51	—	Метод спутниковых геодезических измерений (определений)	$M_t = \sqrt{\frac{\Delta^2}{n}}$
н106О	—	—	—	200372,69	317856,80	—	Метод спутниковых геодезических измерений (определений)	$M_t = \sqrt{\frac{\Delta^2}{n}}$
131	200378,82	317854,79	—	—	—	—	Метод спутниковых геодезических измерений (определений)	$M_t = \sqrt{\frac{\Delta^2}{n}}$
132	200381,04	317862,45	—	—	—	—	Метод спутниковых геодезических измерений	$M_t = \sqrt{\frac{\Delta^2}{n}}$

КАРТА-ПЛАН ТЕРРИТОРИИ

Сведения о зданиях, сооружениях, объектах незавершенного строительства, необходимые для исправления реестровых ошибок в сведениях об описании их местоположения

							(определений)	
133	200374,60	317864,24	—	—	—	—	Метод спутниковых геодезических измерений (определений)	$M_t = \sqrt{\frac{\Delta^2}{n}}$
134	200372,46	317856,53	—	—	—	—	Метод спутниковых геодезических измерений (определений)	$M_t = \sqrt{\frac{\Delta^2}{n}}$
н103О	—	—	—	200379,05	317855,06	—	Метод спутниковых геодезических измерений (определений)	$M_t = \sqrt{\frac{\Delta^2}{n}}$

2. Иные сведения об объекте недвижимости с кадастровым номером 05:44:000011:666

1. —

3. Пояснения к сведениям об объекте недвижимости с кадастровым номером 05:44:000011:666

1. —

1. Сведения о характерных точках контура здание **с кадастровым номером 05:44:000011:672**

вид объекта недвижимости (здание, сооружение, объект незавершенного строительства)

Система координат МСК-05 **Зона № 1**

Обозначение характерных точек контура	Содержатся в Едином государственном реестре недвижимости			Определены в ходе выполнения комплексных кадастровых работ			Метод определения координат	Формулы, примененные для расчета средней квадратической погрешности определения координат характерных точек границ (M_t), с подставленными в такие формулы значениями и итоговые (вычисленные) значения M_t, м
	Координаты, м		Радиус, м	Координаты, м		Радиус, м		
	X	Y	R	X	Y	R		
1	2	3	4	5	6	7	8	9

КАРТА-ПЛАН ТЕРРИТОРИИ

Сведения о зданиях, сооружениях, объектах незавершенного строительства, необходимые для исправления реестровых ошибок в сведениях об описании их местоположения

н153О	—	—	—	200190,45	317941,24	—	Метод спутниковых геодезических измерений (определений)	$M_t = \sqrt{\frac{\Delta^2}{n}}$
н154О	—	—	—	200192,84	317950,04	—	Метод спутниковых геодезических измерений (определений)	$M_t = \sqrt{\frac{\Delta^2}{n}}$
н155О	—	—	—	200188,51	317951,21	—	Метод спутниковых геодезических измерений (определений)	$M_t = \sqrt{\frac{\Delta^2}{n}}$
н156О	—	—	—	200186,13	317942,41	—	Метод спутниковых геодезических измерений (определений)	$M_t = \sqrt{\frac{\Delta^2}{n}}$
135	200191,60	317940,62	—	—	—	—	Метод спутниковых геодезических измерений (определений)	$M_t = \sqrt{\frac{\Delta^2}{n}}$
136	200193,97	317949,57	—	—	—	—	Метод спутниковых геодезических измерений (определений)	$M_t = \sqrt{\frac{\Delta^2}{n}}$
137	200189,68	317950,81	—	—	—	—	Метод спутниковых геодезических измерений (определений)	$M_t = \sqrt{\frac{\Delta^2}{n}}$
138	200187,30	317941,71	—	—	—	—	Метод спутниковых геодезических измерений (определений)	$M_t = \sqrt{\frac{\Delta^2}{n}}$
н153О	—	—	—	200190,45	317941,24	—	Метод спутниковых геодезических	$M_t = \sqrt{\frac{\Delta^2}{n}}$

КАРТА-ПЛАН ТЕРРИТОРИИ

Сведения о зданиях, сооружениях, объектах незавершенного строительства, необходимые для исправления реестровых ошибок в сведениях об описании их местоположения

							измерений (определений)	

2. Иные сведения об объекте недвижимости с кадастровым номером 05:44:000011:672

1. —

3. Пояснения к сведениям об объекте недвижимости с кадастровым номером 05:44:000011:672

1. —

1. Сведения о характерных точках контура **здание** **с кадастровым номером 05:44:000019:334**

вид объекта недвижимости (здание, сооружение, объект незавершенного строительства)

Система координат МСК-05 **Зона № 1**

Обозначение характерных точек контура	Содержатся в Едином государственном реестре недвижимости			Определены в ходе выполнения комплексных кадастровых работ			Метод определения координат	Формулы, примененные для расчета средней квадратической погрешности определения координат характерных точек границ (M_t), с подставленными в такие формулы значениями и итоговые (вычисленные) значения M_t, м
	Координаты, м		Радиус, м	Координаты, м		Радиус, м		
	X	Y	R	X	Y	R		
1	2	3	4	5	6	7	8	9
н83О	—	—	—	200139,56	317799,94	—	Метод спутниковых геодезических измерений (определений)	$M_t = \sqrt{\frac{\Delta^2}{n}}$
н84О	—	—	—	200142,80	317811,80	—	Метод спутниковых геодезических измерений (определений)	$M_t = \sqrt{\frac{\Delta^2}{n}}$
н85О	—	—	—	200137,60	317813,15	—	Метод спутниковых геодезических измерений (определений)	$M_t = \sqrt{\frac{\Delta^2}{n}}$

КАРТА-ПЛАН ТЕРРИТОРИИ

Сведения о зданиях, сооружениях, объектах незавершенного строительства, необходимые для исправления реестровых ошибок в сведениях об описании их местоположения

н86О	—	—	—	200138,25	317815,52	—	Метод спутниковых геодезических измерений (определений)	$M_t = \sqrt{\frac{\Delta^2}{n}}$
н87О	—	—	—	200136,33	317816,03	—	Метод спутниковых геодезических измерений (определений)	$M_t = \sqrt{\frac{\Delta^2}{n}}$
н88О	—	—	—	200132,58	317801,56	—	Метод спутниковых геодезических измерений (определений)	$M_t = \sqrt{\frac{\Delta^2}{n}}$
121	200139,68	317799,77	—	—	—	—	Метод спутниковых геодезических измерений (определений)	$M_t = \sqrt{\frac{\Delta^2}{n}}$
122	200143,24	317811,60	—	—	—	—	Метод спутниковых геодезических измерений (определений)	$M_t = \sqrt{\frac{\Delta^2}{n}}$
123	200138,11	317813,21	—	—	—	—	Метод спутниковых геодезических измерений (определений)	$M_t = \sqrt{\frac{\Delta^2}{n}}$
124	200138,82	317815,26	—	—	—	—	Метод спутниковых геодезических измерений (определений)	$M_t = \sqrt{\frac{\Delta^2}{n}}$
125	200136,93	317815,86	—	—	—	—	Метод спутниковых геодезических измерений (определений)	$M_t = \sqrt{\frac{\Delta^2}{n}}$
126	200132,46	317801,60	—	—	—	—	Метод спутниковых геодезических	$M_t = \sqrt{\frac{\Delta^2}{n}}$

КАРТА-ПЛАН ТЕРРИТОРИИ

Сведения о зданиях, сооружениях, объектах незавершенного строительства, необходимые для исправления реестровых ошибок в сведениях об описании их местоположения

							измерений (определений)	
н83О	—	—	—	200139,56	317799,94	—	Метод спутниковых геодезических измерений (определений)	$M_t = \sqrt{\frac{\Delta^2}{n}}$

2. Иные сведения об объекте недвижимости с кадастровым номером 05:44:000019:334

1. —

3. Пояснения к сведениям об объекте недвижимости с кадастровым номером 05:44:000019:334

1. —

Лист №

КАРТА-ПЛАН ТЕРРИТОРИИ

Схема границ земельных участков

Основной лист

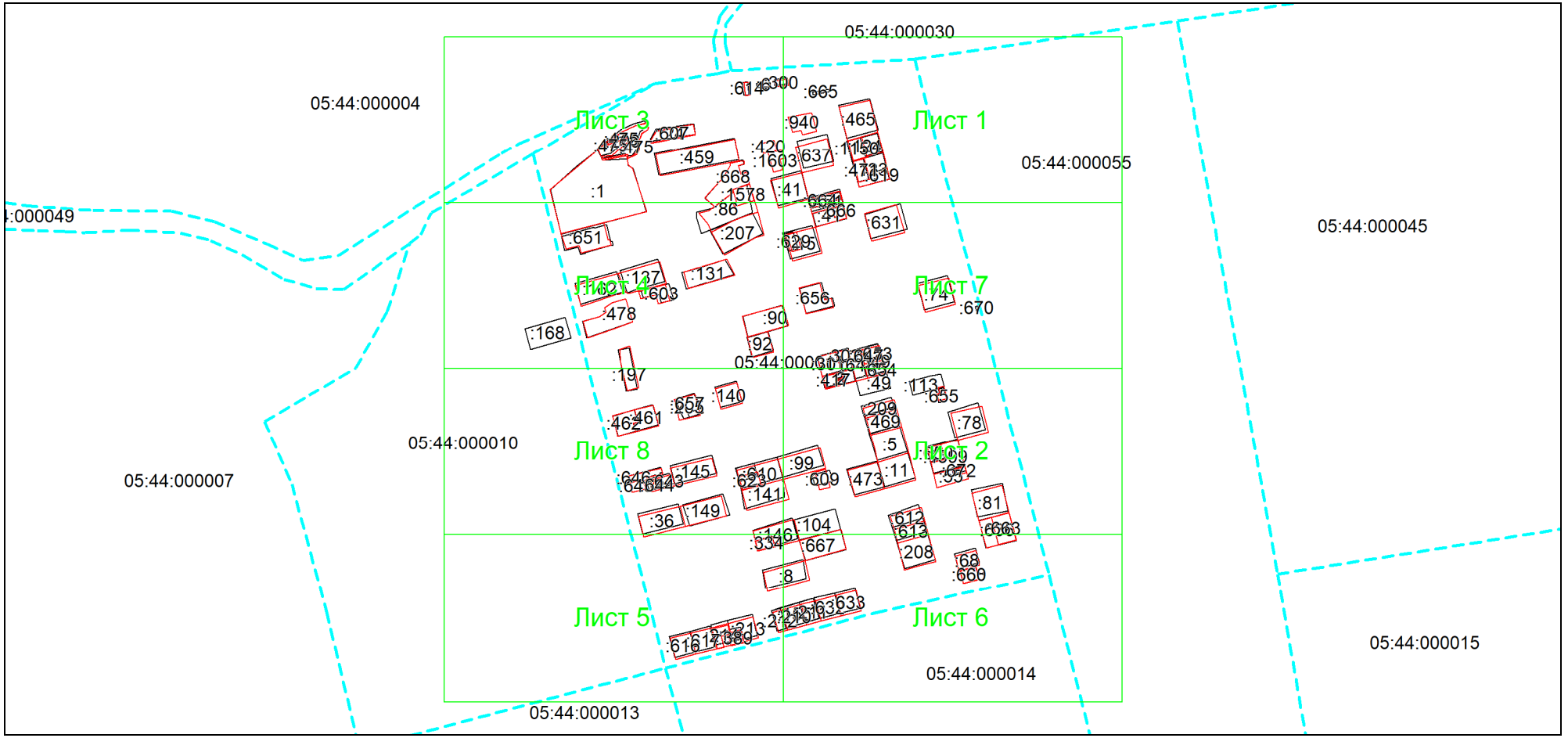

Масштаб 1: 4244

Условные обозначения:

– область выносного листа,

23 – номер выносного листа.

Остальные обозначения приведены на отдельной странице в конце раздела.

Лист №

КАРТА-ПЛАН ТЕРРИТОРИИ

Схема границ земельных участков

Выносной лист №1

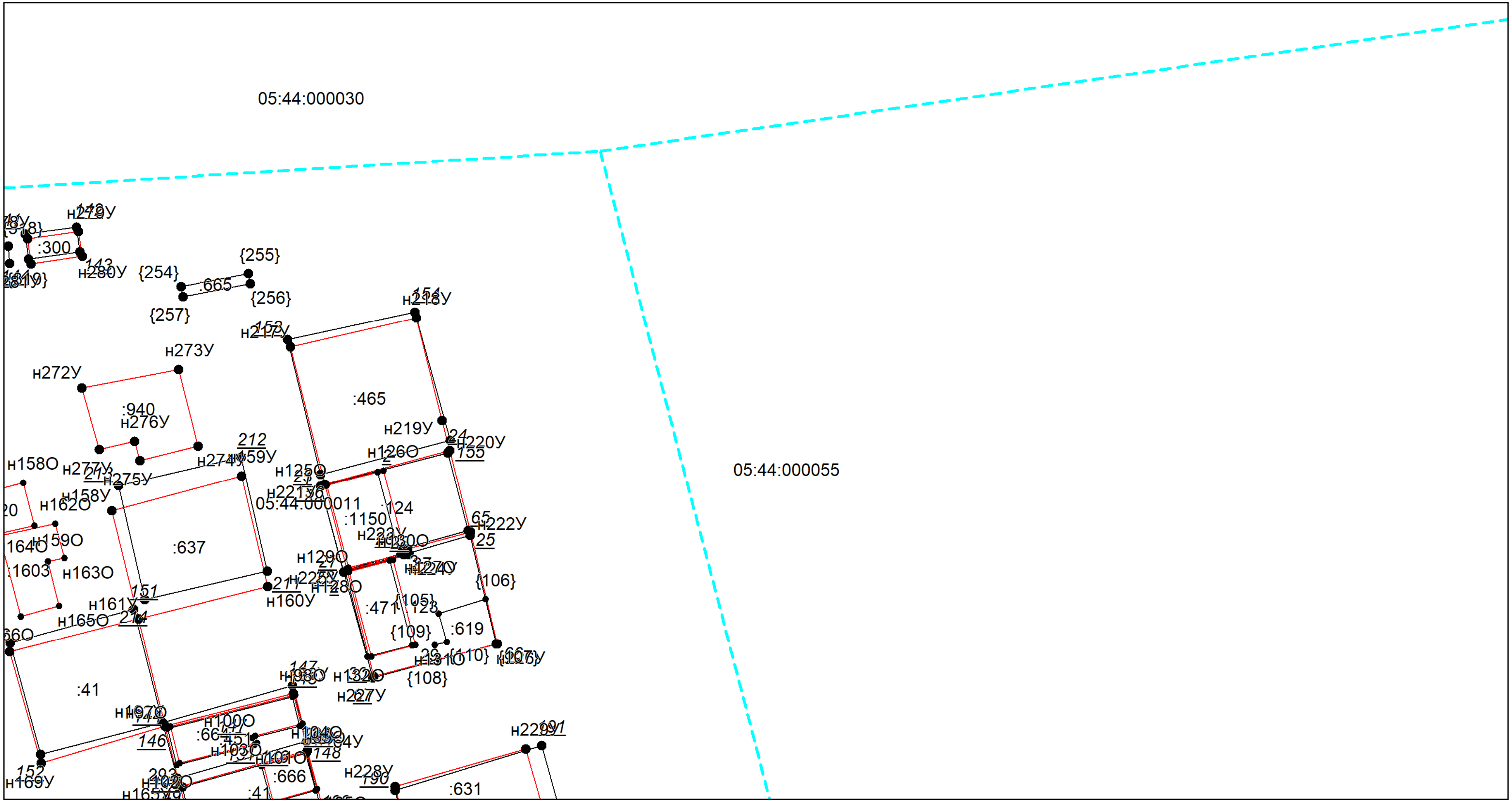

Масштаб 1:1000

Условные обозначения приведены на отдельной странице в конце раздела.

КАРТА-ПЛАН ТЕРРИТОРИИ

Схема границ земельных участков

Выносной лист №2

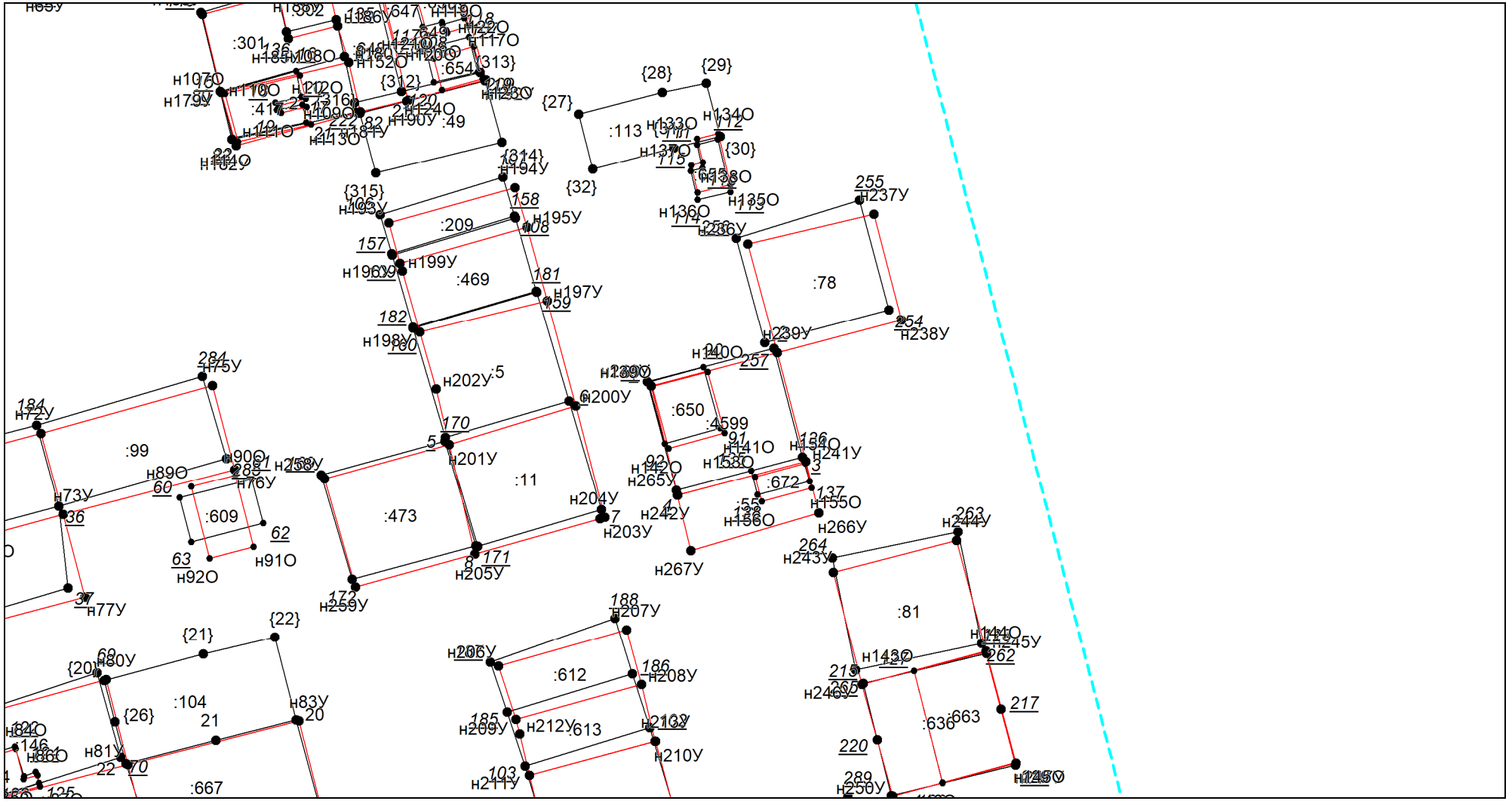

Масштаб 1:1000

Условные обозначения приведены на отдельной странице в конце раздела.

КАРТА-ПЛАН ТЕРРИТОРИИ

Схема границ земельных участков

Выносной лист №3

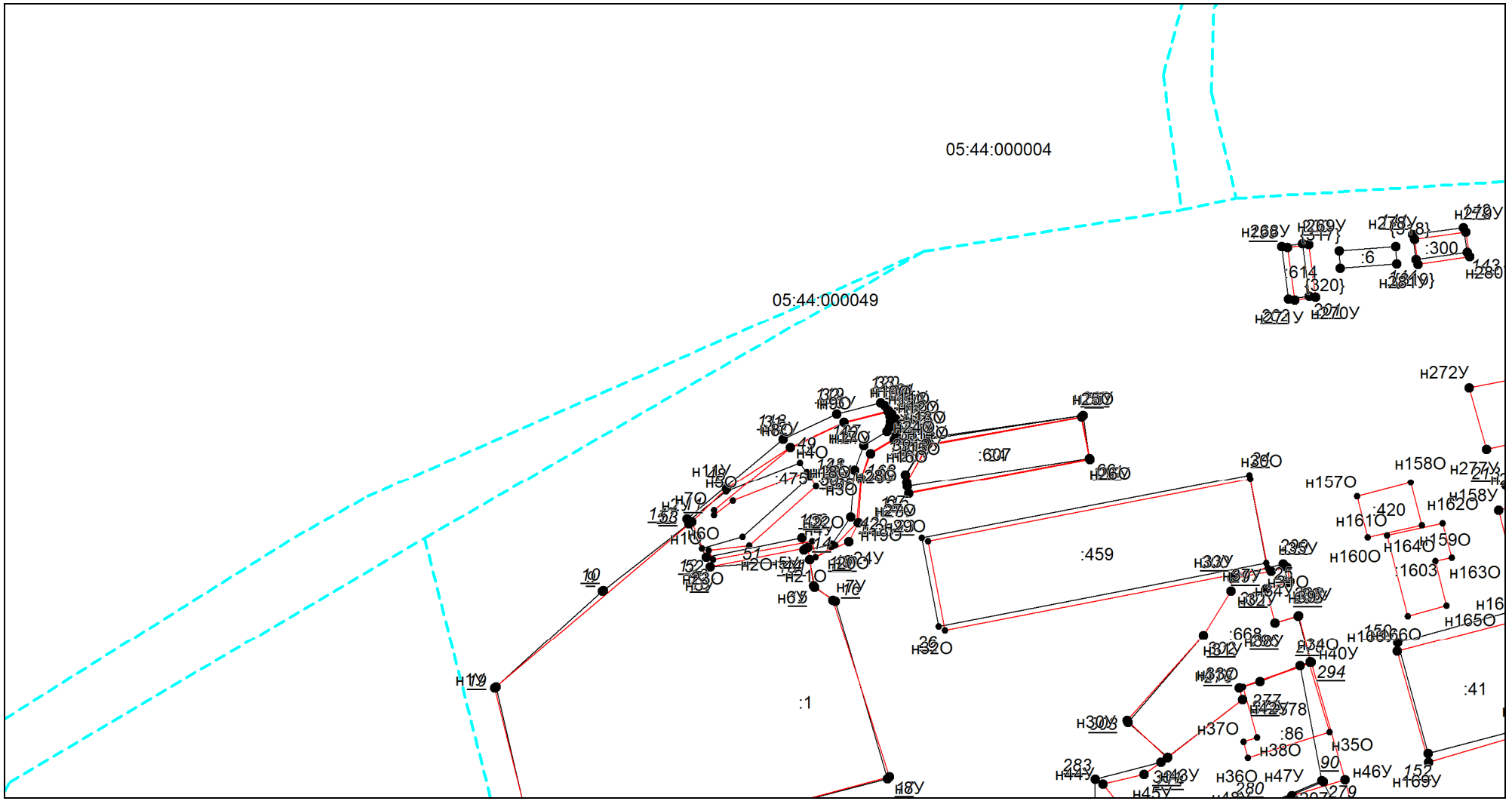

Масштаб 1:1000

Условные обозначения приведены на отдельной странице в конце раздела.

КАРТА-ПЛАН ТЕРРИТОРИИ

Схема границ земельных участков

Выносной лист №4

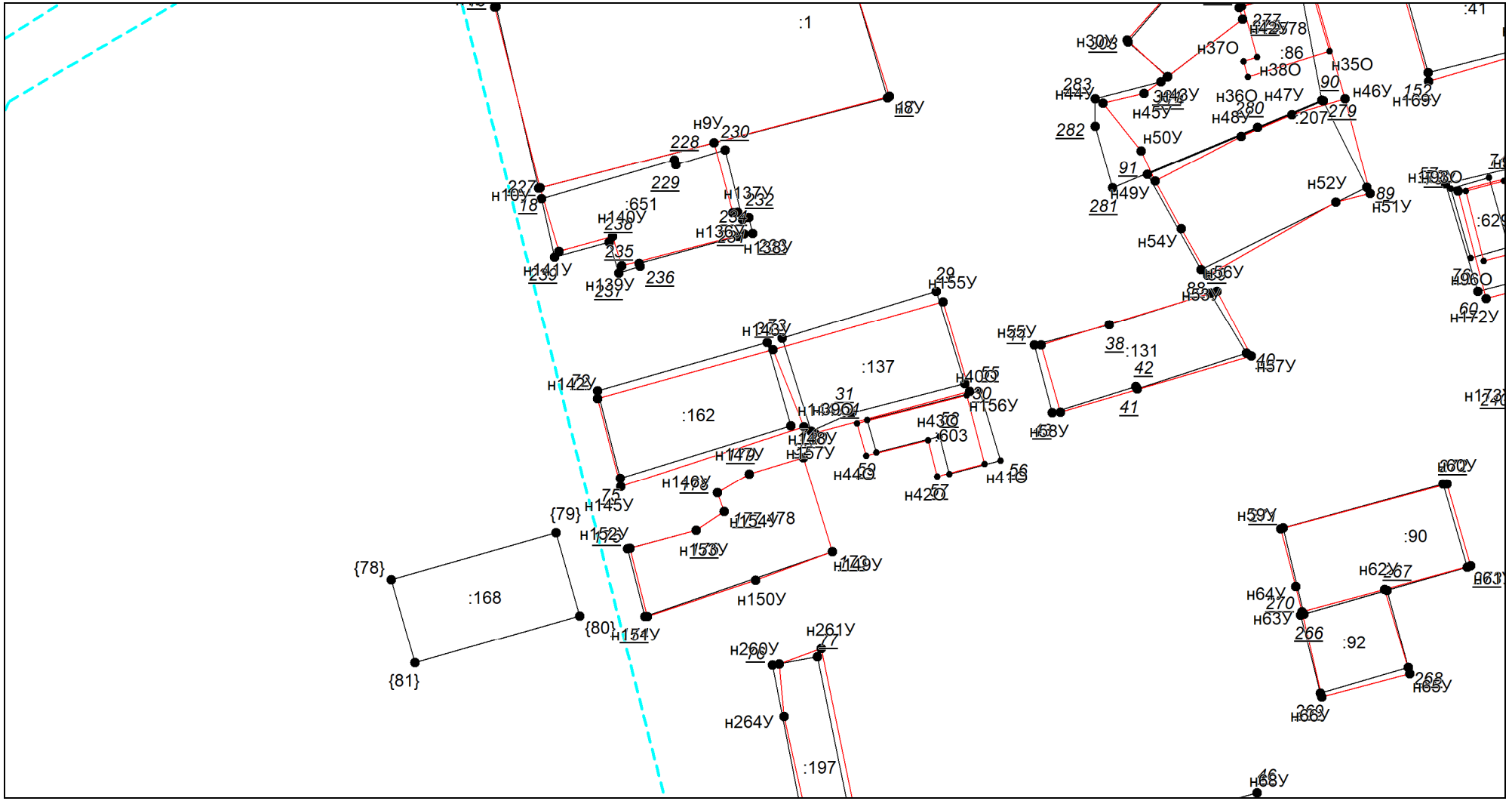
:1
:651
:137
:162
:168
:131
:603
:90
:92
:197
:207
:86
:41
:629
н1
н2
н3
н4
н5
н6
н7
н8
н9У
н10У
н11У
н12У
н13У
н14У
н15У
н16У
н17У
н18У
н19У
н20У
н21У
н22У
н23У
н24У
н25У
н26У
н27У
н28У
н29У
н30У
н31У
н32У
н33У
н34У
н35О
н36О
н37О
н38О
н39О
н40О
н41У
н42У
н43У
н44У
н45У
н46У
н47У
н48У
н49У
н50У
н51У
н52У
н53У
н54У
н55У
н56У
н57У
н58У
н59У
н60У
н61У
н62У
н63У
н64У
н65У
н66У
н67У
н68У
н69У
н70У
н71У
н72У
н73У
н74У
н75У
н76У
н77У
н78У
н79У
н80У
н81У
н82У
н83У
н84У
н85У
н86У
н87У
н88У
н89У
н90У
н91У
н92У
н93У
н94У
н95У
н96О
н97О
н98О
н99О
н100О
н101О
н102О
н103О
н104О
н105О
н106О
н107О
н108О
н109О
н110О
н111О
н112О
н113О
н114О
н115О
н116О
н117О
н118О
н119О
н120О
н121О
н122О
н123О
н124О
н125О
н126О
н127О
н128О
н129О
н130О
н131О
н132О
н133О
н134О
н135О
н136О
н137У
н138У
н139У
н140У
н141У
н142У
н143У
н144У
н145У
н146У
н147У
н148У
н149У
н150У
н151У
н152У
н153У
н154У
н155У
н156У
н157У
н158У
н159У
н160У
н161У
н162У
н163У
н164У
н165У
н166У
н167У
н168У
н169У
н170У
н171У
н172У
н173У
н174У
н175У
н176У

Лист №

КАРТА-ПЛАН ТЕРРИТОРИИ

Схема границ земельных участков

Выносной лист №5

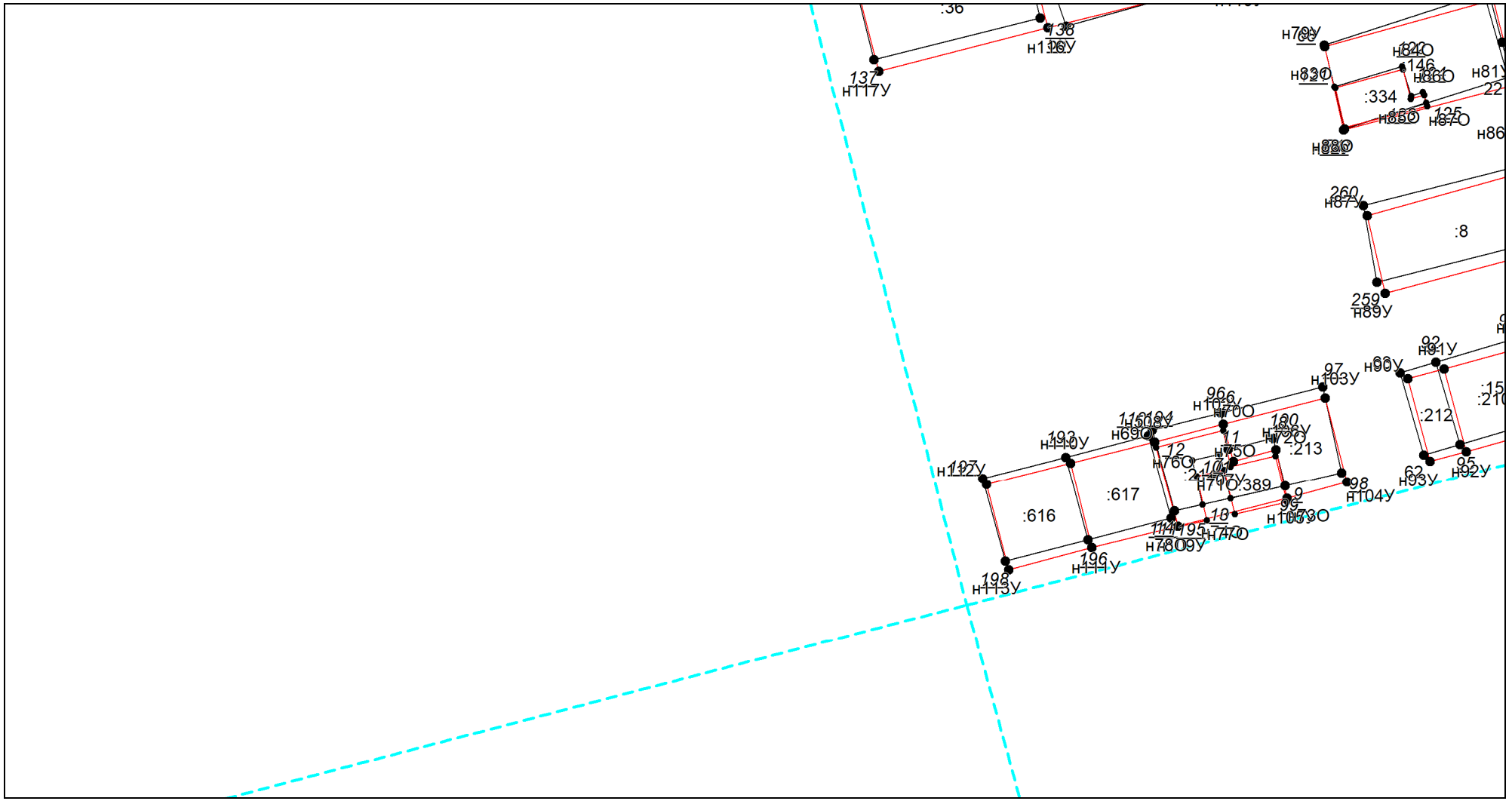

Масштаб 1:1000

Условные обозначения приведены на отдельной странице в конце раздела.

Лист №

КАРТА-ПЛАН ТЕРРИТОРИИ

Схема границ земельных участков

Выносной лист №6

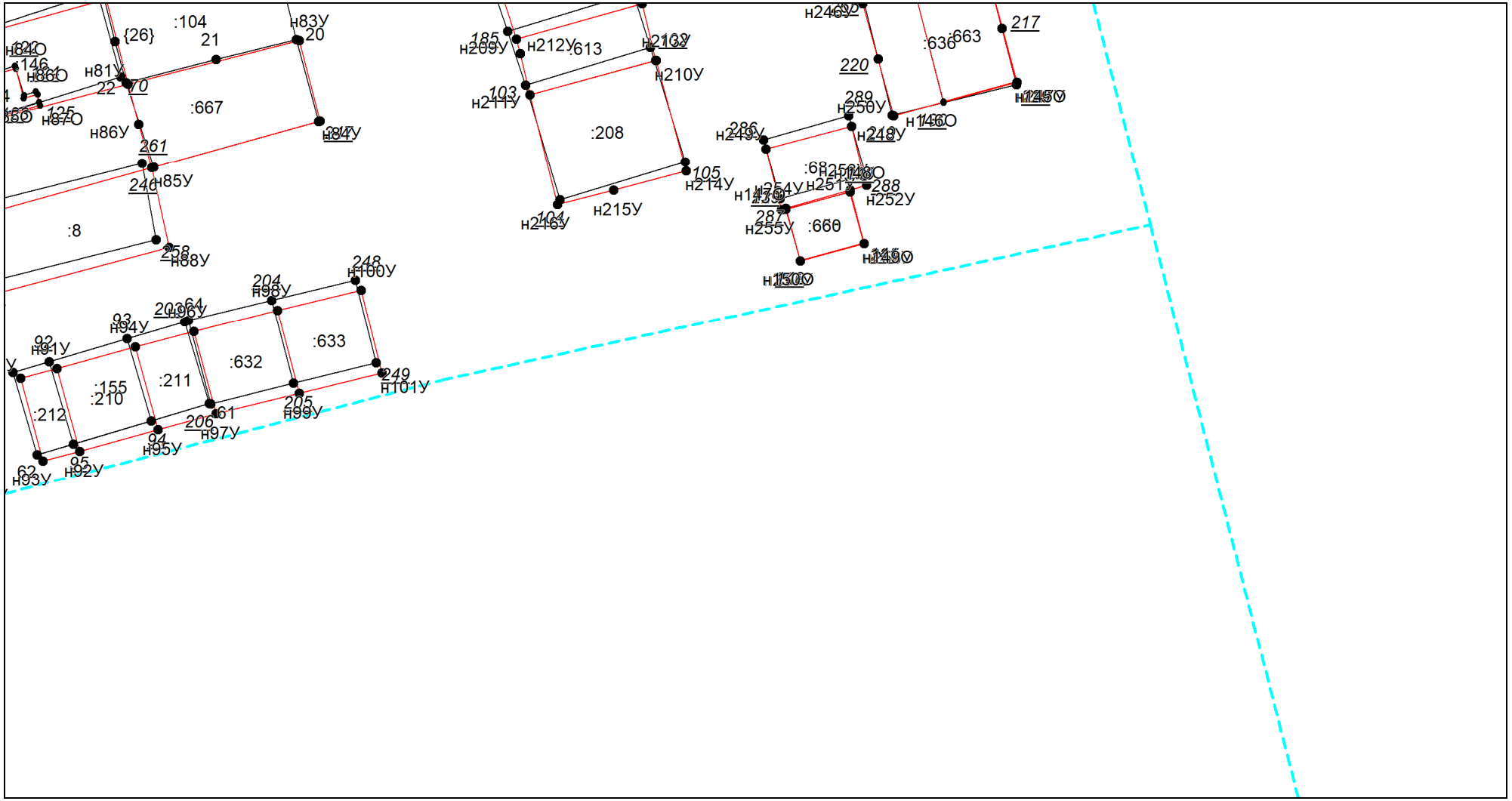

Масштаб 1:1000

Условные обозначения приведены на отдельной странице в конце раздела.

Лист №

КАРТА-ПЛАН ТЕРРИТОРИИ

Схема границ земельных участков

Выносной лист №7

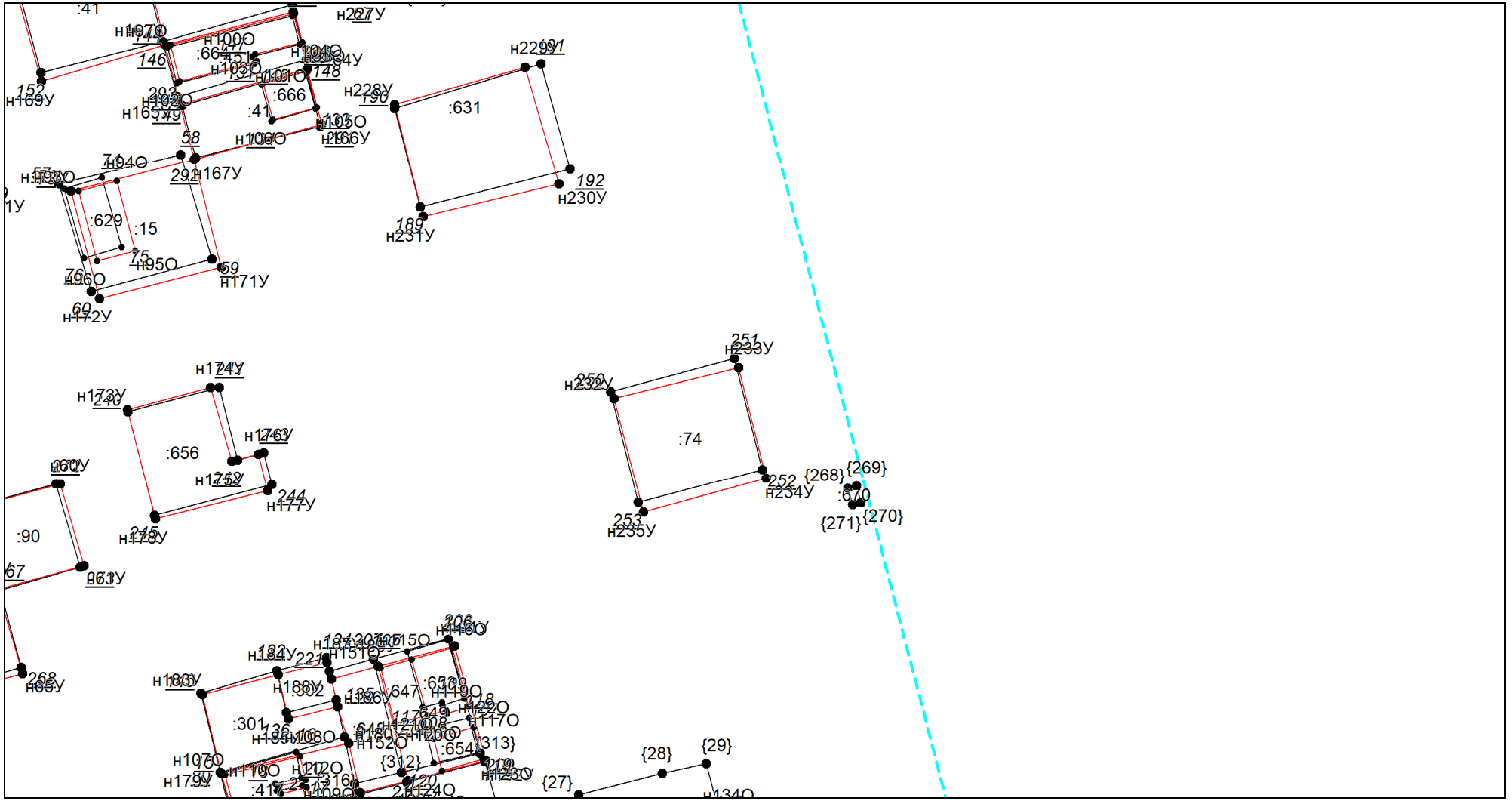

Масштаб 1:1000

Условные обозначения приведены на отдельной странице в конце раздела.

КАРТА-ПЛАН ТЕРРИТОРИИ

Схема границ земельных участков

Выносной лист №8

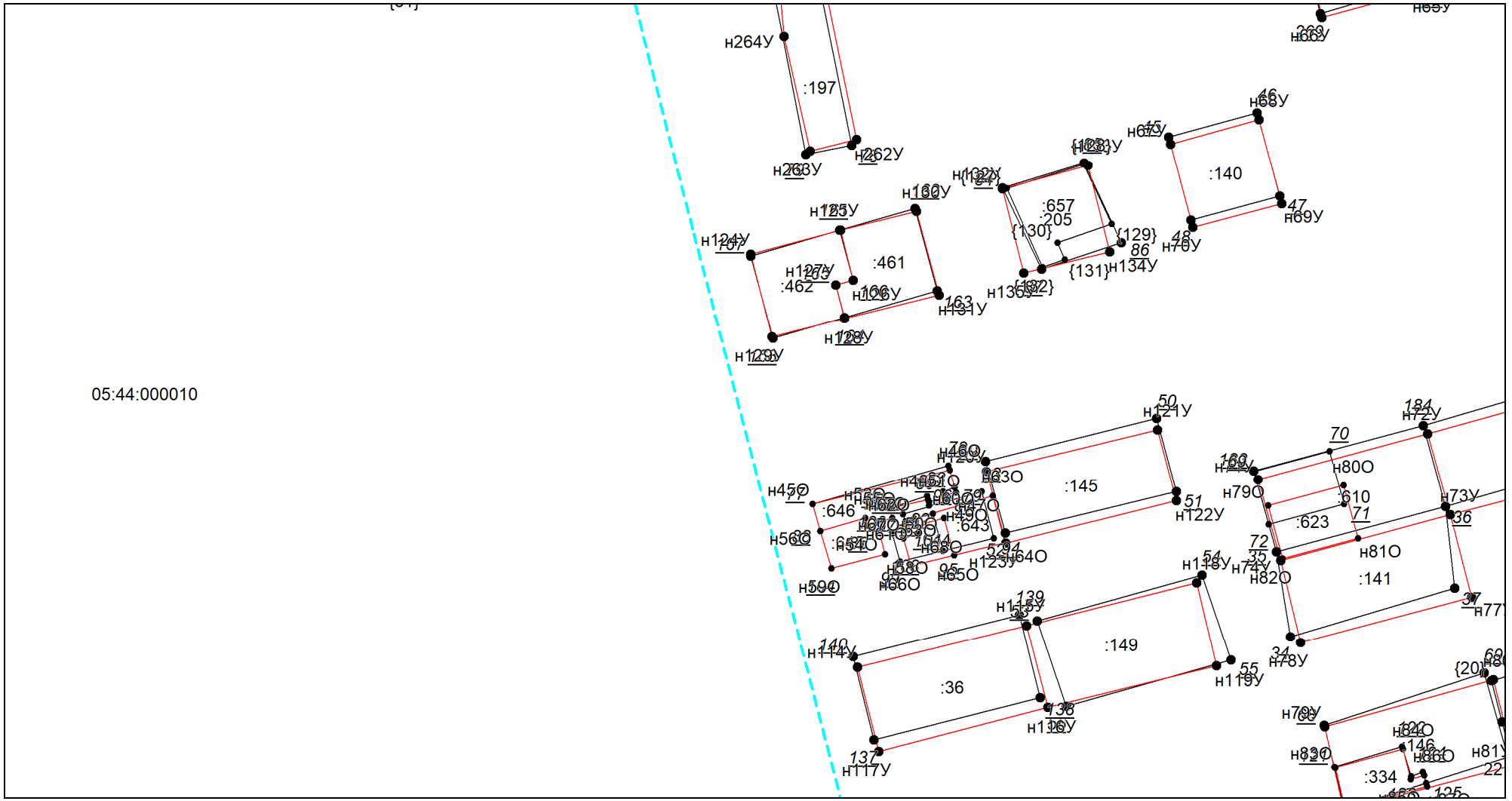

Масштаб 1:1000

Условные обозначения приведены на отдельной странице в конце раздела.

Лист №

КАРТА-ПЛАН ТЕРРИТОРИИ

Схема границ земельных участков

Условные обозначения:

– существующая часть границы земельного участка,

– вновь образованная или уточненная часть границы земельного участка,

– характерная точка границы земельного участка,

– часть контура здания, сооружения, объекта незавершенного строительства, образованного проекцией существующего наземного конструктивного элемента здания, сооружения, объекта незавершенного строительства,

– часть контура здания, сооружения, объекта незавершенного строительства, образованного проекцией вновь образованного наземного конструктивного элемента здания, сооружения, объекта незавершенного строительства,

– часть контура здания, сооружения, объекта незавершенного строительства, образованного проекцией существующего надземного конструктивного элемента здания, сооружения, объекта незавершенного строительства,

– часть контура здания, сооружения, объекта незавершенного строительства, образованного проекцией вновь образованного надземного конструктивного элемента здания, сооружения, объекта незавершенного строительства,

– часть контура здания, сооружения, объекта незавершенного строительства, образованного проекцией существующего подземного конструктивного элемента здания, сооружения, объекта незавершенного строительства,

– часть контура здания, сооружения, объекта незавершенного строительства, образованного проекцией вновь образованного подземного конструктивного элемента здания, сооружения, объекта незавершенного строительства,

– характерная точка контура здания,

КАРТА-ПЛАН ТЕРРИТОРИИ

Схема геодезических построений

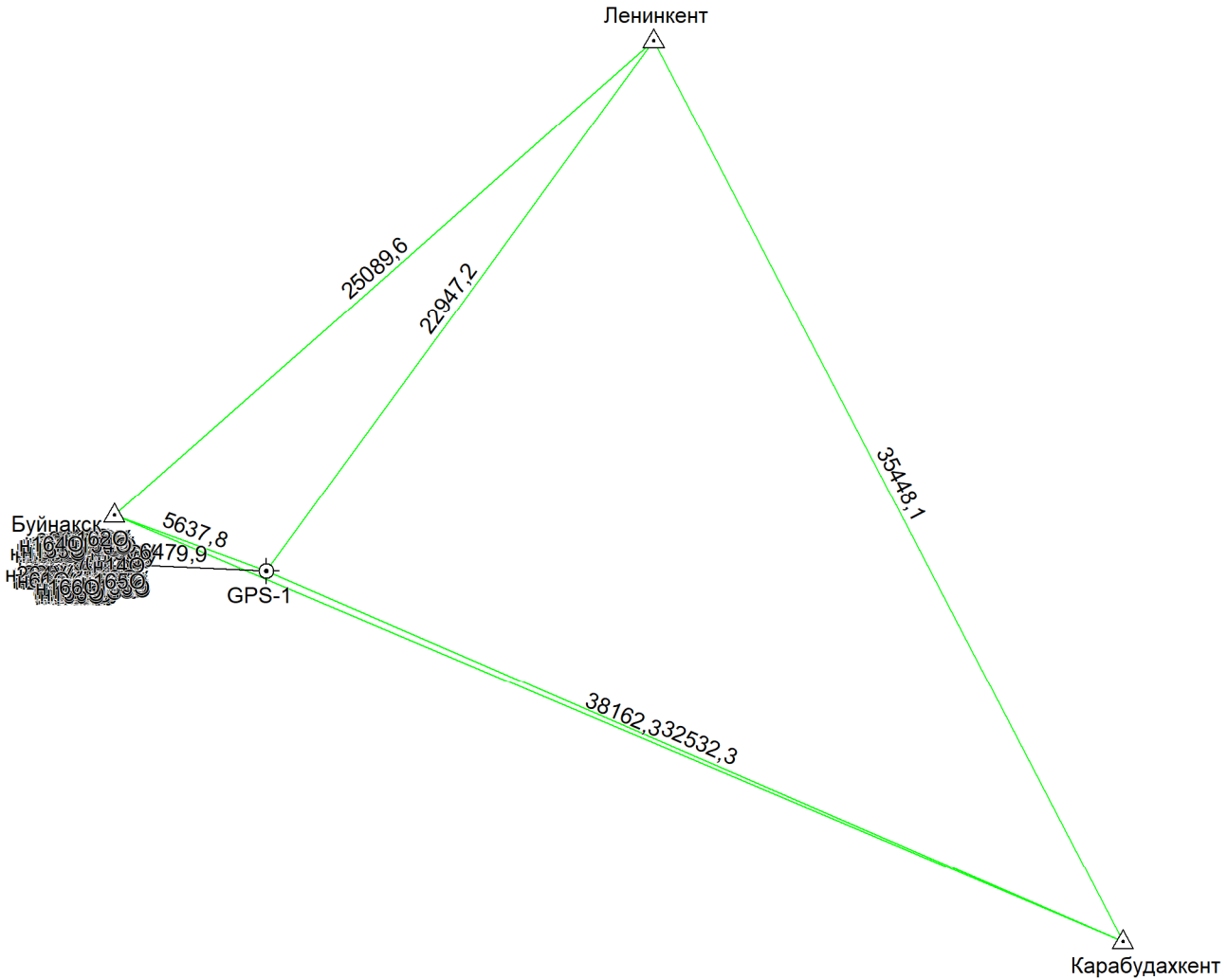

Условные обозначения приведены на отдельной странице в конце раздела.

Лист №

КАРТА-ПЛАН ТЕРРИТОРИИ

Схема геодезических построений

Условные обозначения:

———	– существующая часть границы земельного участка,	———	– вновь образованная или уточненная часть границы земельного участка,
●	– характерная точка границы земельного участка,	•	– характерная точка контура здания,
———	– часть контура здания, сооружения, объекта незавершенного строительства, образованного проекцией существующего наземного конструктивного элемента здания, сооружения, объекта незавершенного строительства,	———	– часть контура здания, сооружения, объекта незавершенного строительства, образованного проекцией вновь образованного наземного конструктивного элемента здания, сооружения, объекта незавершенного строительства,
–·–·–·–	– часть контура здания, сооружения, объекта незавершенного строительства, образованного проекцией существующего надземного конструктивного элемента здания, сооружения, объекта незавершенного строительства,	–·–·–·–	– часть контура здания, сооружения, объекта незавершенного строительства, образованного проекцией вновь образованного надземного конструктивного элемента здания, сооружения, объекта незавершенного строительства,
–·–·–·–	– часть контура здания, сооружения, объекта незавершенного строительства, образованного проекцией существующего подземного конструктивного элемента здания, сооружения, объекта незавершенного строительства,	–·–·–·–	– часть контура здания, сооружения, объекта незавершенного строительства, образованного проекцией вновь образованного подземного конструктивного элемента здания, сооружения, объекта незавершенного строительства,
△	– пункт государственной геодезической сети,	⊡	– пункт опорной межевой сети,
———	– направления геодезических построений при создании съемочного обоснования,	←	– направления геодезических построений при определении координат характерных точек границ земельного участка,
■	контур здания, сооружения, объекта незавершенного строительства, размеры которого не могут быть переданы в масштабе графической части	●	контур сооружения, объекта незавершенного строительства, представляющий собой окружность, размеры которой не могут быть переданы в масштабе графической части